







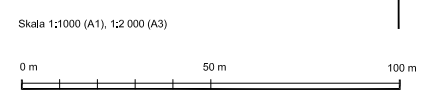


- TECKENFÖRKLARING**
-  Planerade bostäder
 -  Befintlig bebyggelse
 -  Ersättningstråd för befintliga alléer
 -  Natur, gårdstytter, förskolegård och park/lekplats
 -  Befintlig växtlighet (illustrerad, ej exakt placering)
 -  Hulebäcken

Antagandehandling
 Illustrationskarta

HÄRRYDA KOMMUN Sektor för samhällsbyggnad
 Oktober 2018

Detaljplan för del av Hulebäck 1:116 m fl
IDROTTSVÄGEN
 i Mölnlycke Härryda kommun



Peter Wallentin Anna Wallin
 Verksamhetschef för plan och bygglov Planarkitekt