

Marköverlåtelseavtal av fastigheten Hulebäck
1:583 till Härryda Vatten och Avfall AB

15

2023KS345

Kommunstyrelsen

Datum
2024-01-29

Diarienummer
2023KS345 264

Marköverlåtelseavtal av fastigheten Hulebäck 1:583 till Härryda Vatten och Avfall AB

Förslag till beslut

Kommunstyrelsen godkänner *Marköverlåtelseavtal mellan Härryda kommun och Härryda Vatten och Avfall AB avseende Hulebäck 1:583.*

Kommunstyrelsen uppdrar åt samhällsbyggnadschef att underteckna marköverlåtelseavtalet och övriga till försäljningen tillhörande handlingar.

Sammanfattning av ärendet

Det kommunala bolaget Härryda Vatten och Avfall AB (HVAAB) äger och förvaltar anläggningar belägna på kommunal mark. Ett stort antal rättigheter som avser kommunala vatten- och avloppsledningar är knutna till fastigheten Hulebäck 1:583, vilken ägs av kommunen. Det innebär att kommunen innehar rättigheter för ledningarna och utrymmet där de är belägna. För att säkerställa HVAAB:s rådighet till rättigheter för vatten- och avloppsledningar, samt förenkla bolagets framtida drift, underhåll och investering, har förvaltningen upprättat förslag till marköverlåtelseavtal mellan kommunen och HVAAB för att överlåta fastigheten Hulebäck 1:583 till HVAAB.

Hulebäck 1:583 är 732 kvm och fastigheten är planlagd för kvartersmark med allmänt ändamål. Inom fastigheten är vattentornet Skogens vattentorn beläget. Med anledning av att fastigheten Hulebäck är avgränsad och planlagd för allmänt ändamål, bebyggd med ett vattentorn, att ett stort antal rättigheter för vatten- och avloppsändamål är knutna till fastigheten samt att alternativ användning av marken saknas inom överskådlig framtid, föreslår förvaltningen att fastigheten överläts från kommunen till HVAAB utan ersättning.

Beslutsunderlag

- Tjänsteskrivelse den 29 januari 2024
- Marköverlåtelseavtal mellan Härryda kommun och Härryda Vatten och Avfall AB avseende Hulebäck 1:583, avtalsnummer 12946–2023

Ärendet

Hulebäck 1:583 är 732 kvm och fastigheten är planlagd för kvartersmark med allmänt ändamål. Inom fastigheten är vattentornet Skogens vattentorn beläget och fastigheten ägs av kommunen. Ett stort antal rättigheter som avser kommunala vatten- och avloppsledningar är knutna till fastigheten. Det innebär att ägaren till fastigheten också är den som innehar rättigheter för ledningarna och utrymmet där de är belägna.

Det finns ett stort behov för HVAAB att äga fastigheten Hulebäck 1:583 så att bolaget kan bli förmånstagare till befintliga rättigheter för vatten- och avloppsändamål samt för att kunna skriva in nya rättigheter till fastigheten. För att HVAAB ska ha juridisk rådighet över marken där anläggningarna är belägna och för att förenkla för framtida drift, underhåll och investering av anläggningarna, behöver marken överlätas till HVAAB.

Fastigheten är i kommunens översiktsplan (ÖP 2012) belägen inom område för befintliga bostäder och med motsvarande ändamål i förslaget till ny översiktsplan. Marken ligger inom riksintresse för framtida järnväg mellan Göteborg och Borås. Fastighetens användning avses inte ändras och en överlåtelse av fastigheten från kommunen till HVAAB bedöms inte påverka riksintresset. Förvaltningen bedömer att fastighetens långsiktiga användning för vatten- och avloppsändamål kommer att bestå, varför en överlåtelse till VA-huvudmannen bedöms lämplig.

Förvaltningen har upprättat förslag till marköverlåtelseavtal för att överlåta fastigheten Hulebäck 1:583 till HVAAB. Fastigheten överlåts utan ersättning, i befintligt skick och med samtliga fastighetstillbehör. HVAAB övertar ansvaret för samtliga gällande upplåtelser och rättigheter som är knutna till fastigheten och påtar sig att betala eventuella kostnader för stämpelskatt samt övriga lagfarts- och inteckningskostnader som är förenade med förvärvet av fastigheten.

Kommunen har två gällande arrendeavtal inom fastigheten med arrendatorerna Hi3G Networks AB och Telia Sverige AB. Arrendeavtalen genererar en årlig intäkt för kommunen om 18 560 kronor (indexregleras årligen) fram till den tidpunkt då arrendeavtalen upphör att gälla. Överlåtelse av fastigheten från kommunen till HVAAB innebär att HVAAB övertar arrendeavtalen och rätten att inbringa arrendeavgälden från arrendatorerna. Arrendatorernas anläggningar innebär en ökad risk för obehöriga att komma åt vattentornet, varför önskemål har funnits från vatten- och avloppsverksamheten om att säga upp arrendeavtalen. Med anledning av att det sannolikt skulle få mycket stora konsekvenser, har HVAAB för avsikt att istället föra dialog med arrendatorerna om egna eller gemensamma åtgärder för att öka säkerheten för både vattentornet och masten. Ett exempel på en sådan åtgärd är att sätta upp stängsel runt anläggningarna eller fastigheten.

Ekonomiska konsekvenser

Fastigheten Hulebäck 1:583 förvärvades av dåvarande Råda kommun för 1 098 kronor den 24 mars 1956, före det moderna ekonomiska registreringssystemet som används idag, varför underlag till hur köpet finansierades är svår att hitta. Med stöd av senare bokföringar samt att ett vattentorn byggdes på fastigheten kort efter förvärvet, bedöms det att Hulebäck 1:583 har finansierats av vatten- och avloppsverksamheten, varför förvaltningen finner det skäligt att HVAAB inte ska betala ytterligare ersättning för marken i samband med överlåtelse av fastigheten till bolaget.

Kommunen får minskade årliga intäkter från arrenden om 18 560 kr då arrendeavgälderna efter överlåtelse av fastigheten istället tillfaller HVAAB. Försäljningen av fastigheten medför i övrigt inga utgifter för kommunen.

Förvaltningens bedömning

Förvaltningen bedömer att det är av stor vikt för HVAAB att äga en fastighet i kommunen för att kunna registrera befintliga och nya rättigheter till en fastighet. På fastigheten Hulebäck 1:583 finns redan idag ett stort antal rättigheter för vatten- och avloppsändamål inskrivna med fastighetens ägare som förmånstagare. Överlåtelse av fastigheten till HVAAB innebär att HVAAB övertar rollen som förmånstagare för de rättigheter som är inskrivna i fastigheten. Det besparar också förvaltningen visst arbete då avtalsrättigheter för HVAAB annars behöver registreras i kommunens namn och knyts till en av kommunen ägd fastighet. Förvaltningen har upprättat förslag på marköverlåtelseavtal för vederlagsfri överlåtelse av fastigheten Hulebäck 1:583 till HVAAB med anledning av att fastigheten är avgränsad och planlagd för allmänt ändamål, bebyggd med ett vattentorn, att ett stort antal rättigheter för vatten- och avloppsändamål är knutna till fastigheten samt att alternativ användning av marken saknas inom överskådlig framtid.

Louise Skålberg
Samhällsbyggnadschef

Åsa Lindborg
Plan- och exploateringschef

Mellan Härryda kommun, org. nr. 212000-1264, nedan kallad Kommunen och Härryda Vatten och Avfall AB, org.nr. 559259-4591, nedan kallad HVAAB, träffas följande

KÖPEAVTAL

1. BAKGRUND

I samband med beslut om budget för 2020–2024, den 17 juni 2019 § 93, gav kommunfullmäktige kommunstyrelsen i uppdrag att bolagisera kommunens verksamhet för vatten och avfall. År 2020 bildades HVAAB med ändamål att ansvara för vatten- och avloppsverksamheten i Härryda kommun samt utöva kommunens ansvar för avfallshantering enligt miljöbalken.

Med stöd av kommunfullmäktiges beslut enligt stycke ovan överlättes fastigheten Hulebäck 1:583 i Härryda kommun (**Fastigheten**) till HVAAB. Fastigheten är en anläggningstillgång som idag förvaltas av HVAAB.

2. MARKÖVERLÅTELSE

2.1 Överlåtelseförklaring

Kommunen överlåter härmed Fastigheten till HVAAB i enlighet med de villkor som anges i detta avtal (**Avtalet**). Fastigheten är markerad i blått på bifogad karta, se bilaga 1.

2.2 Köpeskilling

HVAAB ska till Kommunen erlägga en köpeskilling för Fastigheten om totalt 0 (NOLL) KRONA.

2.3 Fullbordan av köp och tillträde

Köpet av Fastigheten fullbordas när HVAAB och Kommunen undertecknat Avtalet, och villkoren i punkt 4.2 har uppfyllts.

Tillträde till Fastigheten sker när HVAAB och Kommunen undertecknat Avtalet, och villkoren i punkt 4.2 har uppfyllts.

2.4 Fastighetens skick

Fastigheten överlåtes i befintligt skick.

Vid bändelse av förekomsten av miljömässiga brister, såsom till exempel föroreningar, i Fastigheten ska ansvarsfrågan avgöras i enlighet med relevanta bestämmelser i miljöbalken.

2.5 Servitut, nyttjanderätt och panträtt

Fastigheten är fri från penninginteckningar.

HVAAB övertar ansvaret för gällande upplåtelser och rättigheter såsom servitut, nyttjanderätter, ledningsrätter med mera som är knutna till fastigheten.

Kända rättigheter och nyttjanderätter vilka förbehålls att fortsätta gälla för Fastigheten framgår av bilaga 2-4.

2.6 Stämpelskatt och övriga kostnader

HVAAB betalar eventuella kostnader för stämpelskatt samt övriga lagfarts- och inteckningskostnader.

3. ÖVRIGT

3.1 Överlåtelse av avtalet

Avtalet får inte överlåtas på annan.

3.2 Tvist

Vid eventuell tvist i anledning av Avtalet ska frågan i första hand hänskjutas till allmän domstol, och vid Göteborgs tingsrätt som första instans. I överenskommelse mellan parterna kan en eventuell tvist avgöras genom skiljedom enligt lagen (1999:116) om skiljeförfarande.

4. VILLKOR

4.1 Avtalets giltighet

Avtalet är endast giltigt under förutsättning att samtliga villkor i punkt 4.2 blir uppfyllda senast två år från det datum Avtalet undertecknats av HVAAB och Kommunen.

Uppfylls inte villkoren inom två år från det att avtalet undertecknats av HVAAB och Kommunen är Avtalet ogiltigt i sin helhet.

Vid händelse av att Avtalet blir ogiltigt ska avtalsparterna själva bära de kostnader som uppkommit med anledning av Avtalet. HVAAB har inte rätt till skadestånd, ekonomisk ersättning eller ny marktilldelning av Kommunen.

4.2 Villkor

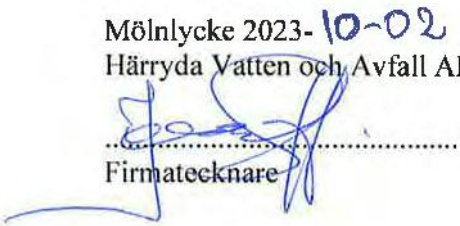
Avtalet ska godkännas av kommunstyrelsen i Härryda kommun genom beslut som får laga kraft.

Detta avtal är upprättat i två likalydande exemplar, varav parterna tagit var sitt.

Mölnlycke 2023-
Härryda kommun

.....
Louise Skålberg
Samhällsbyggnadschef

Mölnlycke 2023- 10-02
Härryda Vatten och Avfall AB


.....
Firmatecknare

.....
Firmatecknare

Bevittnas:

.....

.....

Bevittnas:

.....

.....

Bilagor:

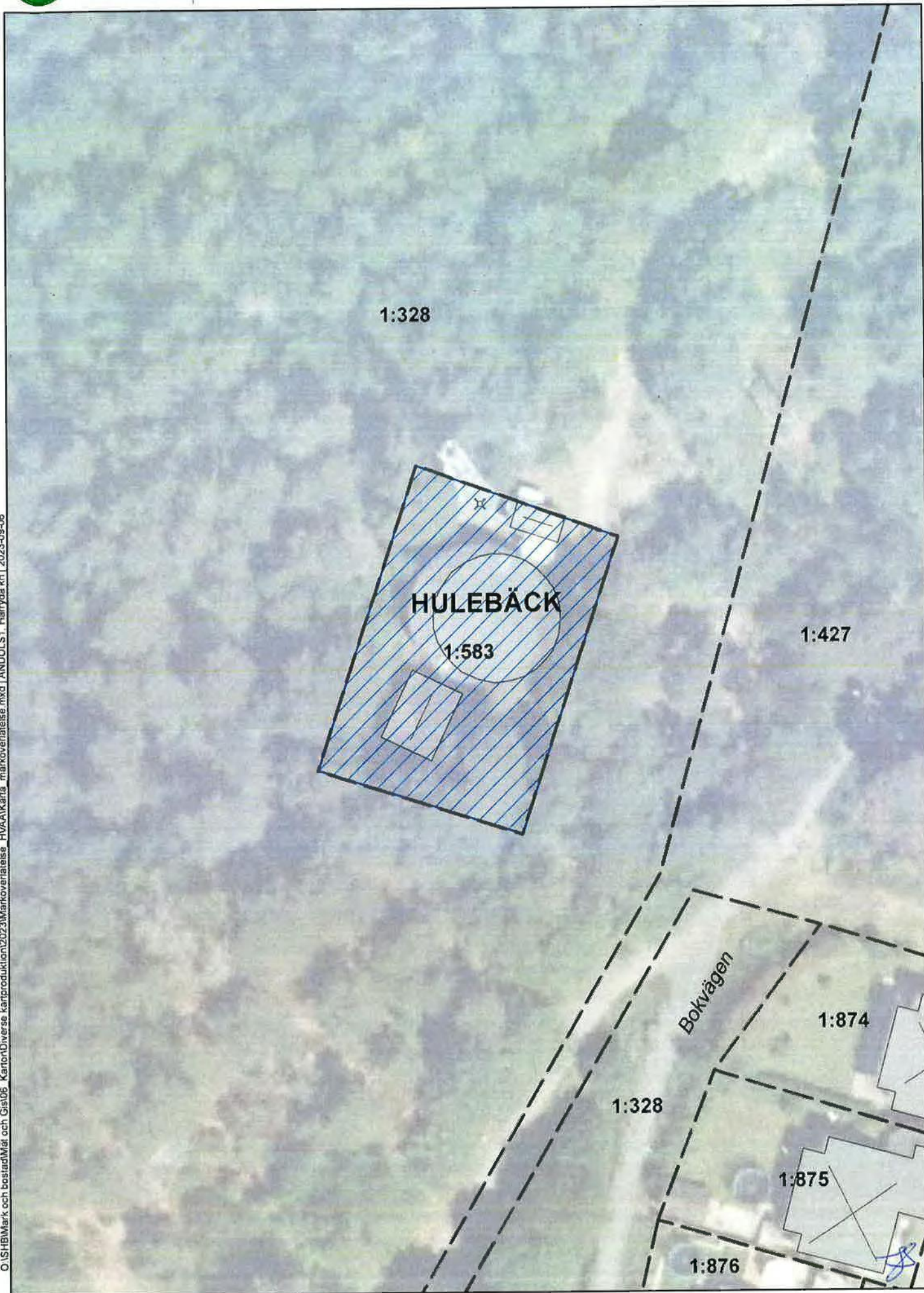
Bilaga 1: Karta

Bilaga 2: Fastighetsinformation med inskrivna rättigheter

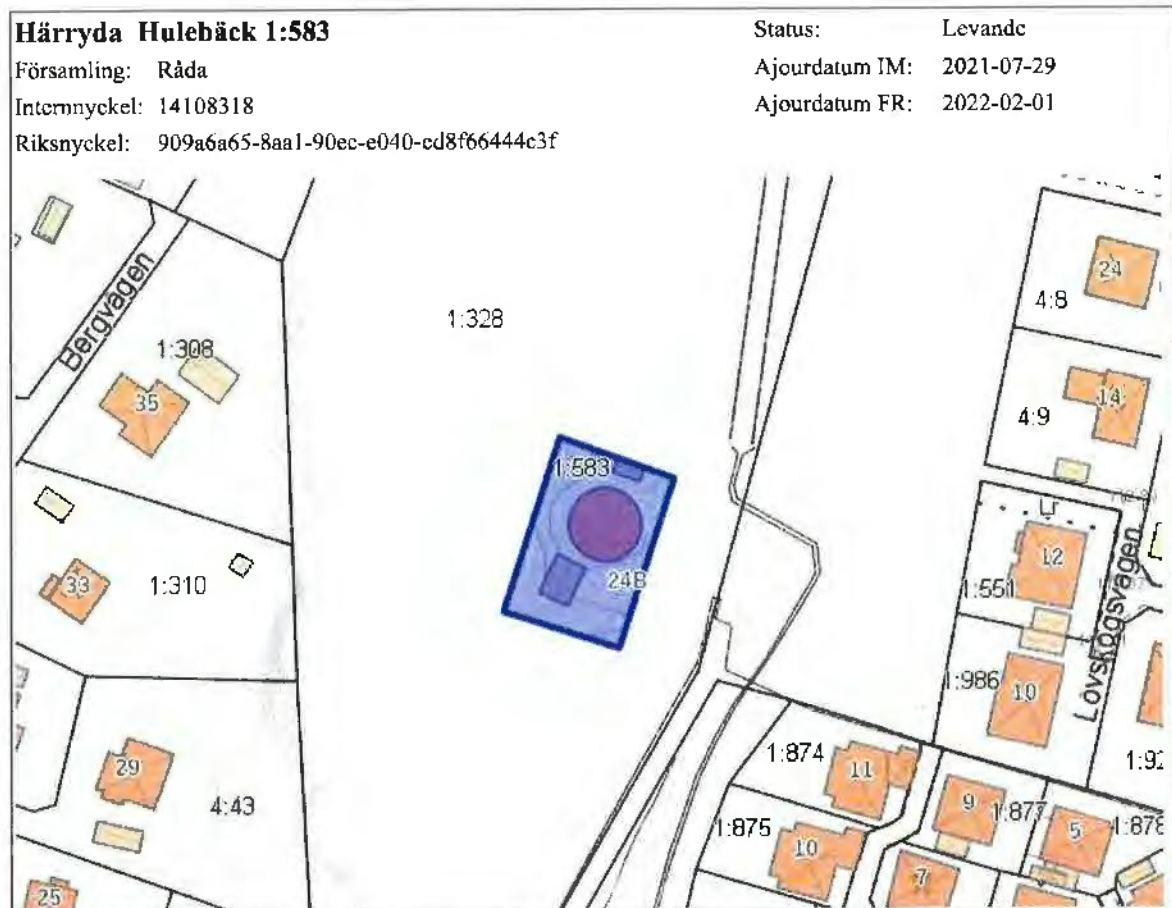
Bilaga 3: Arrendeavtal med nummer 55

Bilaga 4: Arrendeavtal med nummer 148

0:\SHB\Mark och bostad\Mät och Gist\06_Kartor\Diverse kartproduktion\2023\Marköverlätelse_HVA\AIKarta_marköverlätelse.mxd | ANDOL.S1_Härryda.kn | 2023-09-06



Fastighetsinformation



Officiella noteringar

Redovisning av rättigheter kan vara ofullständig
Fastighetens andel i samfälligheter är inte utredda

Anmärkning församling

Socken: Råda

Tidigare beteckning

Upphörde	Beteckning	Akt
1984-09-05	O-Råda Hulebäck 1:583	1401-84/30 (DjVu)

Ursprung

Fastighet
Hulebäck 1:190 Härryda

Avregistrerad till

(Uppgifter saknas)

Adress

Gata/väg
Lövsågsvägen 24B
Populärnamn: VATTENTORN SKOGEN

Kommundel
Mölnlycke

Areal

Totalt/Område	Landareal (Kvm)	Vattenareal (Kvm)	Totalareal (Kvm)
Totalt:	732	0	732

Samfällighet/Gemensamhetsanläggning (Uppgifter saknas)

Samfällighetsförening (Uppgifter saknas)

Åtgärder

Datum	Akt	Egen aktbeteckning	Littera
2021-07-02	1401-2019/104 (DjVu)		
Åtgärder:	Fastighetsreglering		
2017-12-22	1401-1447 (DjVu)		
Åtgärder:	Fastighetsreglering		
1988-08-25	1401-88/54 (DjVu)		
Åtgärder:	Ledningsåtgärd		
1987-11-03	1401-87/68 (DjVu)		
Åtgärder:	Ledningsåtgärd		
1956-01-28	14-RÅD-1185 (DjVu)		
Åtgärder:	Avstyckning		

Avskild mark (Uppgifter saknas)

Rättigheter

Län	Akt	Rättighetstyp	Status	Ändamål
O	1401-2019/104.3 (DjVu)	Officialservitut	Levande	Vatten Och Avlopp
Aktdetaljer				
<i>Åtgärd</i>	<i>Datum</i>	<i>Senast ändrad</i>	<i>Under ajourf</i>	<i>Karta och status</i>
FRGL	2021-07-02		N	
Anmärkning/beskrivning:				
SERVITUTET UPPHÖR ATT GÄLLA DÅ LEDNINGARNA ERSATTS MED NYA LEDNINGAR ANLAGDA I PARKVÄGEN.				
RÄTT ATT ANLÄGGA, UNDERHÅLLA OCH FÖRNYA VATTEN- OCH AVLOPPSLEDNINGAR I UNGEFÄRLIG STRÄCKNING B ENLIGT FÖRRÄTTNINGSKARTA, AKTBILAGA KA4. INOM SERVITUTSOMRÅDET FÅR EJ BYGGNAD, ANLÄGGNING ELLER DYLIKT UPPFÖRAS ELLER ANDRA ÅTGÄRDER SOM KAN MEDFÖRA SKADA PÅ LEDNINGARNA.				
Förmån				
Hulebäck 1:583 Härryda				
Last				
Hulebäck 1:327 Härryda				
Hulebäck 1:1013 Härryda				
Län	Akt	Rättighetstyp	Status	Ändamål
O	1401-87/68.2 (DjVu)	Ledningsrätt	Levande	Vatten Och Avlopp
Aktdetaljer				
<i>Åtgärd</i>	<i>Datum</i>	<i>Senast ändrad</i>	<i>Under ajourf</i>	<i>Karta och status</i>
			N	
Utredning: Härskande eller tjänande enhet är inte utredd för rättigheten				
Förmån				
Hulebäck 1:583 Härryda				
Last				
Hindås 1:470 Härryda				
Hindås 1:471 Härryda				
Län	Akt	Rättighetstyp	Status	Ändamål
O	1401-88/54.1 (DjVu)	Ledningsrätt	Levande	Vatten Och Avlopp
Aktdetaljer				
<i>Åtgärd</i>	<i>Datum</i>	<i>Senast ändrad</i>	<i>Under ajourf</i>	<i>Karta och status</i>
			N	
Utredning: Härskande eller tjänande enhet är inte utredd för rättigheten				
Förmån				

[Hulebäck 1:583](#) Härryda**Last**[Hindås 1:341](#) Härryda

Län	Akt	Rättighetstyp	Status	Ändamål
O	1401-89/27.1 (DjVu)	Ledningsrätt	Levande	Vatten Och Avlopp

Akt detaljer

Åtgärd	Datum	Senast ändrad	Under ajourf	Karta och status
			N	

Utredning: Härskande eller tjänande enhet är inte utredd för rättigheten

Förmån[Hulebäck 1:583](#) Härryda**Last**[Hönekulla 1:573](#) Härryda[Hönekulla 1:574](#) Härryda[Hönekulla 1:575](#) Härryda

Län	Akt	Rättighetstyp	Status	Ändamål
O	1401IM-04/16309.1 (DjVu)	Avtalsservitut	Levande	LEDNINGAR FÖR DAG OCH SPILLVATTENAVLOPP

Akt detaljer

Åtgärd	Datum	Senast ändrad	Under ajourf	Karta och status
AVTAL2004-05-18			N	

Anmärkning/beskrivning:

LEDNINGAR FÖR DAG OCH SPILLVATTENAVLOPP

Förmån[Hulebäck 1:583](#) Härryda**Last**[Kindbogården 1:76](#) Härryda

Län	Akt	Rättighetstyp	Status	Ändamål
O	1401IM-2001/27088.1 (DjVu)	Avtalsservitut	Levande	DAGVATTENDIKE

Akt detaljer

Åtgärd	Datum	Senast ändrad	Under ajourf	Karta och status
AVTAL2001-10-01			N	

Anmärkning/beskrivning:

DAGVATTENDIKE

Förmån[Hulebäck 1:583](#) Härryda**Last**[Solsten 1:98](#) Härryda

Län	Akt	Rättighetstyp	Status	Ändamål
O	1401IM-2002/9159.1 (DjVu)	Avtalsservitut	Levande	VATTEN-OCH SPILLVATTENLEDNING MM

Akt detaljer

Åtgärd	Datum	Senast ändrad	Under ajourf	Karta och status
AVTAL2002-03-22			N	

Anmärkning/beskrivning:

VATTEN-OCH SPILLVATTENLEDNING MM

Förmån[Hulebäck 1:583](#) Härryda**Last**[Hönekulla 1:123](#) Härryda

Län	Akt	Rättighetstyp	Status	Ändamål
O	14-IM1-85/19401.1 (DjVu)	Avtalsservitut	Levande	VATTEN-OCH AVLOPPSLEDNING

Akt detaljer

<i>Åtgärd</i>	<i>Datum</i>	<i>Senast ändrad</i>	<i>Under ajourf</i>	<i>Karta och status</i>
N				
Utredning: Härskande eller tjänande enhet är inte utredd för rättigheten				
Anmärkning, beskrivning: VATTEN-OCH AVLOPPSLEDNING				
Förmån				
Hulebäck 1:583 Härryda				
Last				
Kullbäckstorp 2:186 Härryda				
Län	Akt	Rättighetstyp	Status	Ändamål
O	14-IM1-85/28717.1 (DjVu)	Avtalsservitut	Levande	VATTENLEDNINGAR MM
Akt detaljer				
<i>Åtgärd</i>	<i>Datum</i>	<i>Senast ändrad</i>	<i>Under ajourf</i>	<i>Karta och status</i>
N				
Utredning: Härskande eller tjänande enhet är inte utredd för rättigheten				
Anmärkning/beskrivning: VATTENLEDNINGAR MM				
Förmån				
Hulebäck 1:583 Härryda				
Last				
Landvetter 6:569 Härryda				
Landvetter 6:570 Härryda				
Län	Akt	Rättighetstyp	Status	Ändamål
O	14-IM1-85/44898.1 (DjVu)	Avtalsservitut	Levande	SPILL-OCH DAGVATTENLEDNINGAR MM
Akt detaljer				
<i>Åtgärd</i>	<i>Datum</i>	<i>Senast ändrad</i>	<i>Under ajourf</i>	<i>Karta och status</i>
N				
Utredning: Härskande eller tjänande enhet är inte utredd för rättigheten				
Anmärkning/beskrivning: SPILL-OCH DAGVATTENLEDNINGAR MM				
Förmån				
Hulebäck 1:583 Härryda				
Last				
Landvetter 6:566 Härryda				
Län	Akt	Rättighetstyp	Status	Ändamål
O	14-IM1-85/5823.1 (DjVu)	Avtalsservitut	Levande	LEDNINGAR MM
Akt detaljer				
<i>Åtgärd</i>	<i>Datum</i>	<i>Senast ändrad</i>	<i>Under ajourf</i>	<i>Karta och status</i>
N				
Utredning: Härskande eller tjänande enhet är inte utredd för rättigheten				
Anmärkning/beskrivning: LEDNINGAR MM				
Förmån				
Hulebäck 1:583 Härryda				
Last				
Landvetter 6:187 Härryda				
Landvetter 6:594 Härryda				
Hänvisning				
Löpnr	Akt	Åtgärd	Datum	Hänvisningstyp
I	1401-85/26 (DjVu)			Berörkrets ändrad
Län	Akt	Rättighetstyp	Status	Ändamål
O	14-IM1-86/25478.1 (DjVu)	Avtalsservitut	Levande	VATTEN-OCH AVLOPPSLEDNING MM

Akt detaljer

Åtgärd Datum Senast ändrad Under ajourf Karta och status
N

Utredning: Härskande eller tjänande enhet är inte utredd för rättigheten

Anmärkning/beskrivning:

VATTEN-OCCH AVLOPPSLEDNING MM

Förmån

[Hulebäck 1:583](#) Härryda

Last

[Hönekulla 1:250](#) Härryda

Län	Akt	Rättighetstyp	Status	Ändamål
O	14-IM1-87/87726.1 (DjVu)	Avtalsservitut	Levande	DAGVATTENLEDNING MM

Akt detaljer

Åtgärd Datum Senast ändrad Under ajourf Karta och status
N

Utredning: Härskande eller tjänande enhet är inte utredd för rättigheten

Anmärkning/beskrivning:

DAGVATTENLEDNING MM

Förmån

[Hulebäck 1:583](#) Härryda

Last

[Kindbogården 1:88](#) Härryda

Län	Akt	Rättighetstyp	Status	Ändamål
O	14-IM1-88/19067.1 (DjVu)	Avtalsservitut	Levande	VATTEN OCH AVLOPPSLEDNING MM

Akt detaljer

Åtgärd Datum Senast ändrad Under ajourf Karta och status
N

Utredning: Härskande eller tjänande enhet är inte utredd för rättigheten

Anmärkning/beskrivning:

VATTEN OCH AVLOPPSLEDNING MM

Förmån

[Hulebäck 1:583](#) Härryda

Last

[Landvetter 6:174](#) Härryda

[Landvetter 6:645](#) Härryda

Hänvisning

Löpar	Akt	Åtgärd	Datum	Hänvisningstyp
1	1401-89/48 (DjVu)			Berörkrets ändrad

Län	Akt	Rättighetstyp	Status	Ändamål
O	14-IM1-88/27064.1 (DjVu)	Avtalsservitut	Levande	VATTEN- OCH AVLOPPSLEDNINGAR MM

Akt detaljer

Åtgärd Datum Senast ändrad Under ajourf Karta och status
N

Utredning: Härskande eller tjänande enhet är inte utredd för rättigheten

Anmärkning/beskrivning:

VATTEN- OCH AVLOPPSLEDNINGAR MM

Förmån

[Hulebäck 1:583](#) Härryda

Last

[Landvetter 6:636](#) Härryda

Län	Akt	Rättighetstyp	Status	Ändamål

O [14-IM1-88/27719.1 \(DjVu\)](#) Avtalsservitut Levande VATTEN-OCH AVLOPPSLEDNINGAR MM

Aktdetaljer

Ätgärd Datum Senast ändrad Under ajourf Karta och status
N

Utredning: Härskande eller tjänande enhet är inte utredd för rättigheten

Anmärkning/beskrivning:

VATTEN-OCH AVLOPPSLEDNINGAR MM

Förman

[Hulebäck 1:583](#) Härryda

Last

[Landvetter 6:637](#) Härryda

Län	Akt	Rättighetstyp	Status	Ändamål
O	14-IM1-88/46942.1 (DjVu)	Avtalsservitut	Levande	VATTENLEDNING MM

Aktdetaljer

Ätgärd Datum Senast ändrad Under ajourf Karta och status
N

Utredning: Härskande eller tjänande enhet är inte utredd för rättigheten

Anmärkning/beskrivning:

VATTENLEDNING MM

Förman

[Hulebäck 1:583](#) Härryda

Last

[Älmhult 1:32](#) Härryda

Län	Akt	Rättighetstyp	Status	Ändamål
O	14-IM1-89/47972.1 (DjVu)	Avtalsservitut	Levande	UNDERJORDISKA LEDNINGAR MM

Aktdetaljer

Ätgärd Datum Senast ändrad Under ajourf Karta och status
N

Utredning: Härskande eller tjänande enhet är inte utredd för rättigheten

Anmärkning/beskrivning:

UNDERJORDISKA LEDNINGAR MM

Förman

[Hulebäck 1:583](#) Härryda

Last

[Björrod 1:159](#) Härryda

Län	Akt	Rättighetstyp	Status	Ändamål
O	14-IM1-89/54570.1 (DjVu)	Avtalsservitut	Levande	LEDNINGAR MM

Aktdetaljer

Ätgärd Datum Senast ändrad Under ajourf Karta och status
N

Utredning: Härskande eller tjänande enhet är inte utredd för rättigheten

Anmärkning/beskrivning:

LEDNINGAR MM

Förman

[Hulebäck 1:583](#) Härryda

Last

[Björrod 1:161](#) Härryda

Län	Akt	Rättighetstyp	Status	Ändamål
O	14-IM1-90/6581.1 (DjVu)	Avtalsservitut	Levande	VATTENLEDNING MM

Aktdetaljer

Ätgärd Datum Senast ändrad Under ajourf Karta och status
N

Utredning: Härskande eller tjänande enhet är inte utredd för rättigheten

Anmärkning/beskrivning:
VATTENLEDNING MM

Förmån

[Hulebäck 1:583](#) Härryda

Last

[Solsten 1:107](#) Härryda

Län	Akt	Rättighetstyp	Status	Ändamål
O	14-IM1-90/68661.1 (DjVu)	Avtalsservitut	Levande	LEDNINGAR MM

Aktdetaljer

Åtgärd	Datum	Senast ändrad	Under ajourf	Karta och status
			N	

Utredning: Härskande eller tjänande enhet är inte utredd för rättigheten

Anmärkning/beskrivning:
LEDNINGAR MM

Förmån

[Hulebäck 1:583](#) Härryda

Last

[Assmundtorp 2:147](#) Härryda

Län	Akt	Rättighetstyp	Status	Ändamål
O	14-IM1-90/77934.1 (DjVu)	Avtalsservitut	Levande	LEDNINGAR VATTEN MM

Aktdetaljer

Åtgärd	Datum	Senast ändrad	Under ajourf	Karta och status
		1999-07-27	N	

Utredning: Härskande eller tjänande enhet är inte utredd för rättigheten

Anmärkning/beskrivning:
LEDNINGAR VATTEN MM

Förmån

[Hulebäck 1:583](#) Härryda

Last

[Björöd 1:182](#) Härryda

Hänvisning

Löpnr	Akt	Åtgärd	Datum	Hänvisningstyp
1	1401-77 (DjVu)	SML	1999-07-27	Berörkrets ändrad

Län	Akt	Rättighetstyp	Status	Ändamål
O	14-IM1-92/14518.1 (DjVu)	Avtalsservitut	Levande	LEDNINGAR MM

Aktdetaljer

Åtgärd	Datum	Senast ändrad	Under ajourf	Karta och status
			N	

Utredning: Härskande eller tjänande enhet är inte utredd för rättigheten

Anmärkning/beskrivning:
LEDNINGAR MM

Förmån

[Hulebäck 1:583](#) Härryda

Last

[Hulebäck 1:66](#) Härryda

Län	Akt	Rättighetstyp	Status	Ändamål
O	14-IM1-92/23673.1 (DjVu)	Avtalsservitut	Levande	VATTEN-OCH AVLOPPSLEDNINGAR MM

Aktdetaljer

Åtgärd	Datum	Senast ändrad	Under ajourf	Karta och status
		2005-09-20	N	

Utredning: Härskande eller tjänande enhet är inte utredd för rättigheten

Anmärkning/beskrivning:

VATTEN-OCH AVLOPPSLEDNINGAR MM

Förmån[Hulebäck 1:583](#) Härryda**Last**[Hulebäck 1:328](#) Härryda**Hänvisning**

Löpnr	Akt	Åtgärd	Datum	Hänvisningstyp
1	1401-501 (DjVu)	FRGL	2005-09-20	Berörkrets ändrad
Län	Akt	Rättighetstyp	Status	Ändamål
O	14-IM1-92/23682.1 (DjVu)	Avtalsservitut	Levande	VATTEN-OCH AVLOPPSLEDNING MM

Akt detaljer

Åtgärd	Datum	Senast ändrad	Under ajouurf	Karta och status
N				

Utredning: Härskande eller tjänande enhet är inte utredd för rättigheten

Anmärkning/beskrivning:

VATTEN-OCH AVLOPPSLEDNING MM

Förmån[Hulebäck 1:583](#) Härryda**Last**[Hulebäck 1:289](#) Härryda

Län	Akt	Rättighetstyp	Status	Ändamål
O	14-IM1-92/23687.1 (DjVu)	Avtalsservitut	Levande	VATTEN-OCH AVLOPPSLEDNINGAR MM

Akt detaljer

Åtgärd	Datum	Senast ändrad	Under ajouurf	Karta och status
N				

Utredning: Härskande eller tjänande enhet är inte utredd för rättigheten

Anmärkning/beskrivning:

VATTEN-OCH AVLOPPSLEDNINGAR MM

Förmån[Hulebäck 1:583](#) Härryda**Last**[Hulebäck 4:32](#) Härryda

Län	Akt	Rättighetstyp	Status	Ändamål
O	14-IM1-92/24087.1 (DjVu)	Avtalsservitut	Levande	LEDNINGAR MM

Akt detaljer

Åtgärd	Datum	Senast ändrad	Under ajouurf	Karta och status
N				

Utredning: Härskande eller tjänande enhet är inte utredd för rättigheten

Anmärkning/beskrivning:

LEDNINGAR MM

Förmån[Hulebäck 1:583](#) Härryda**Last**[Bårekulla 1:51](#) Härryda

Län	Akt	Rättighetstyp	Status	Ändamål
O	14-IM1-92/27637.1 (DjVu)	Avtalsservitut	Levande	LEDNINGAR

Akt detaljer

Åtgärd	Datum	Senast ändrad	Under ajouurf	Karta och status
N				

Utredning: Härskande eller tjänande enhet är inte utredd för rättigheten

Anmärkning/beskrivning:

LEDNINGAR

Förmån[Hulebäck 1:583](#) Härryda**Last**[Assmundtorp 17:3](#) Härryda

Län	Akt	Rättighetstyp	Status	Ändamål
O	14-IM1-92/27647.1 (DjVu)	Avtalsservitut	Levande	LEDNINGAR

Aktdetaljer

Åtgärd	Datum	Senast ändrad	Under ajourf	Karta och status
			N	

Utredning: Härskande eller tjänande enhet är inte utredd för rättigheten

Anmärkning/beskrivning:

LEDNINGAR

Förmån[Hulebäck 1:583](#) Härryda**Last**[Assmundtorp 17:4](#) Härryda

Län	Akt	Rättighetstyp	Status	Ändamål
O	14-IM1-92/37876.1 (DjVu)	Avtalsservitut	Levande	LEDNINGAR MM

Aktdetaljer

Åtgärd	Datum	Senast ändrad	Under ajourf	Karta och status
REG	1992-08-04		N	

Anmärkning/beskrivning:

LEDNINGAR MM

Förmån[Hulebäck 1:583](#) Härryda**Last**[Solsten 1:98](#) Härryda

Län	Akt	Rättighetstyp	Status	Ändamål
O	14-IM1-92/42846.1 (DjVu)	Avtalsservitut	Levande	LEDNINGAR VATTEN-AVLOPP OCH DAGVATTEN MM

Aktdetaljer

Åtgärd	Datum	Senast ändrad	Under ajourf	Karta och status
			N	

Utredning: Härskande eller tjänande enhet är inte utredd för rättigheten

Anmärkning/beskrivning:

LEDNINGAR VATTEN-AVLOPP OCH DAGVATTEN MM

Förmån[Hulebäck 1:583](#) Härryda**Last**[Hönekulla 1:618](#) Härryda

Län	Akt	Rättighetstyp	Status	Ändamål
O	14-IM1-92/42848.1 (DjVu)	Avtalsservitut	Levande	LEDNINGAR VATTEN-AVLOPP OCH DAGVATTEN

Aktdetaljer

Åtgärd	Datum	Senast ändrad	Under ajourf	Karta och status
			N	

Utredning: Härskande eller tjänande enhet är inte utredd för rättigheten

Anmärkning/beskrivning:

LEDNINGAR VATTEN-AVLOPP OCH DAGVATTEN

Förmån[Hulebäck 1:583](#) Härryda**Last**[Hönekulla 1:619](#) Härryda

Län	Akt	Rättighetstyp	Status	Ändamål
-----	-----	---------------	--------	---------

O [14-IM1-93/3806.1 \(DjVu\)](#) Avtalsservitut Levande VATTEN-OCH AVLOPP MM

Aktdetaljer

Ätgärd Datum Senast ändrad Under ajourf Karta och status
N

Utredning: Härskande eller tjänande enhet är inte utredd för rättigheten

Anmärkning/beskrivning:

VATTEN-OCH AVLOPP MM

Förmån

[Hulebäck 1:583](#) Härryda

Last

[Eriksmyst 1:44](#) Härryda

Län	Akt	Rättighetstyp	Status	Ändamål
O	14-IM1-93/47744.1 (DjVu)	Avtalsservitut	Levande	DAGVATTENLEDNING

Aktdetaljer

Ätgärd Datum Senast ändrad Under ajourf Karta och status
AVTAL1993-11-17 N

Anmärkning/beskrivning:

DAGVATTENLEDNING

Förmån

[Hulebäck 1:583](#) Härryda

Last

[Gunnebo 1:37](#) Mölndal

Län	Akt	Rättighetstyp	Status	Ändamål
O	14-IM1-93/49125.1 (DjVu)	Avtalsservitut	Levande	LEDNINGAR

Aktdetaljer

Ätgärd Datum Senast ändrad Under ajourf Karta och status
AVTAL1993-11-26 N

Anmärkning/beskrivning:

LEDNINGAR

Förmån

[Hulebäck 1:583](#) Härryda

Last

[Hulebäck 1:264](#) Härryda

Län	Akt	Rättighetstyp	Status	Ändamål
O	14-IM1-93/49129.1 (DjVu)	Avtalsservitut	Levande	LEDNINGAR

Aktdetaljer

Ätgärd Datum Senast ändrad Under ajourf Karta och status
AVTAL1993-11-26 N

Anmärkning/beskrivning:

LEDNINGAR

Förmån

[Hulebäck 1:583](#) Härryda

Last

[Hulebäck 1:359](#) Härryda

Län	Akt	Rättighetstyp	Status	Ändamål
O	14-IM1-93/49132.1 (DjVu)	Avtalsservitut	Levande	LEDNINGAR

Aktdetaljer

Ätgärd Datum Senast ändrad Under ajourf Karta och status
AVTAL1993-11-26 N

Anmärkning/beskrivning:

LEDNINGAR

Förmån

[Hulebäck 1:583](#) Härryda

Last

Hulebäck 1:389 Härryda				
Län	Akt	Rättighetstyp	Status	Ändamål
O	14-IM1-93/49140.1 (DjVu)	Avtalsservitut	Levande	LEDNINGAR
Aktdetaljer				
<i>Åtgärd</i>	<i>Datum</i>	<i>Senast ändrad</i>	<i>Under ajourf</i>	<i>Karta och status</i>
AVTAL1993-11-26			N	
Anmärkning/beskrivning: LEDNINGAR				
Förmån				
Hulebäck 1:583 Härryda				
Last				
Hönekulla 1:55 Härryda				
Län	Akt	Rättighetstyp	Status	Ändamål
O	14-IM1-93/49141.1 (DjVu)	Avtalsservitut	Levande	LEDNINGAR
Aktdetaljer				
<i>Åtgärd</i>	<i>Datum</i>	<i>Senast ändrad</i>	<i>Under ajourf</i>	<i>Karta och status</i>
AVTAL1993-11-26			N	
Anmärkning/beskrivning: LEDNINGAR				
Förmån				
Hulebäck 1:583 Härryda				
Last				
Hönekulla 1:325 Härryda				
Län	Akt	Rättighetstyp	Status	Ändamål
O	14-IM1-93/49142.1 (DjVu)	Avtalsservitut	Levande	LEDNINGAR
Aktdetaljer				
<i>Åtgärd</i>	<i>Datum</i>	<i>Senast ändrad</i>	<i>Under ajourf</i>	<i>Karta och status</i>
AVTAL1993-11-26			N	
Anmärkning/beskrivning: LEDNINGAR				
Förmån				
Hulebäck 1:583 Härryda				
Last				
Hönekulla 1:354 Härryda				
Län	Akt	Rättighetstyp	Status	Ändamål
O	14-IM1-93/49144.1 (DjVu)	Avtalsservitut	Levande	LEDNINGAR
Aktdetaljer				
<i>Åtgärd</i>	<i>Datum</i>	<i>Senast ändrad</i>	<i>Under ajourf</i>	<i>Karta och status</i>
AVTAL1993-11-26			N	
Anmärkning/beskrivning: LEDNINGAR				
Förmån				
Hulebäck 1:583 Härryda				
Last				
Hönekulla 1:355 Härryda				
Län	Akt	Rättighetstyp	Status	Ändamål
O	14-IM1-93/49147.1 (DjVu)	Avtalsservitut	Levande	LEDNINGAR
Aktdetaljer				
<i>Åtgärd</i>	<i>Datum</i>	<i>Senast ändrad</i>	<i>Under ajourf</i>	<i>Karta och status</i>
AVTAL1993-11-26			N	
Anmärkning/beskrivning: LEDNINGAR				
Förmån				
Hulebäck 1:583 Härryda				

Last[Hönekulla 3:1](#) Härryda

Län	Akt	Rättighetstyp	Status	Ändamål
O	14-IM1-93/49265.1 (DjVu)	Avtalsservitut	Levande	VATTEN-AVLOPP OCH DAGVATTEN

Akt detaljer

Åtgärd	Datum	Senast ändrad	Under ajourf	Karta och status
AVTAL	1993-11-29		N	

Anmärkning/beskrivning:
VATTEN-AVLOPP OCH DAGVATTEN

Förmån[Hulebäck 1:583](#) Härryda**Last**[Hönekulla 1:182](#) Härryda

Län	Akt	Rättighetstyp	Status	Ändamål
O	14-IM1-93/49282.1 (DjVu)	Avtalsservitut	Levande	INFARTSVÄG

Akt detaljer

Åtgärd	Datum	Senast ändrad	Under ajourf	Karta och status
AVTAL	1993-11-29		N	

Anmärkning/beskrivning:
INFARTSVÄG

Förmån[Hulebäck 1:583](#) Härryda**Last**[Hönekulla 1:182](#) Härryda

Län	Akt	Rättighetstyp	Status	Ändamål
O	14-IM1-93/49284.1 (DjVu)	Avtalsservitut	Levande	VATTEN-AVLOPP OCH DAGVATTEN

Akt detaljer

Åtgärd	Datum	Senast ändrad	Under ajourf	Karta och status
AVTAL	1993-11-29		N	

Anmärkning/beskrivning:
VATTEN-AVLOPP OCH DAGVATTEN

Förmån[Hulebäck 1:583](#) Härryda**Last**[Hönekulla 1:184](#) Härryda

Län	Akt	Rättighetstyp	Status	Ändamål
O	14-IM1-93/49285.1 (DjVu)	Avtalsservitut	Levande	INFARTSVÄG

Akt detaljer

Åtgärd	Datum	Senast ändrad	Under ajourf	Karta och status
AVTAL	1993-11-29		N	

Anmärkning/beskrivning:
INFARTSVÄG

Förmån[Hulebäck 1:583](#) Härryda**Last**[Hönekulla 1:184](#) Härryda

Län	Akt	Rättighetstyp	Status	Ändamål
O	14-IM1-93/49394.1 (DjVu)	Avtalsservitut	Levande	VATTEN-AVLOPP OCH DAGVATTEN

Akt detaljer

Åtgärd	Datum	Senast ändrad	Under ajourf	Karta och status
AVTAL	1993-11-30	1999-06-03	N	

Anmärkning/beskrivning:
VATTEN-AVLOPP OCH DAGVATTEN

Förmån

[Hulebäck 1:583](#) Härryda

Last

[Hönekulla 1:112](#) Härryda

[Hönekulla 1:680](#) Härryda

Hänvisning

Löpnr	Akt	Åtgärd	Datum	Hänvisningstyp
1	1401-66 (DjVu)	AVST	1999-06-03	Berörkrets ändrad
Län	Akt	Rättighetstyp	Status	Ändamål
O	14-IM1-94/18161.1 (DjVu)	Avtalsservitut	Levande	AVLOPPSLEDNING MM

Aktdetaljer

Åtgärd	Datum	Senast ändrad	Under ajourf	Karta och status
	1994-04-25	2022-02-08	N	

Anmärkning/beskrivning:
AVLOPPSLEDNING MM

Förmån

[Hulebäck 1:583](#) Härryda

Last

[Mölnlycke 1:162](#) Härryda

[Mölnlycke 1:163](#) Härryda

[Mölnlycke 1:164](#) Härryda

[Mölnlycke 1:165](#) Härryda

[Mölnlycke 1:166](#) Härryda

[Mölnlycke 1:167](#) Härryda

[Mölnlycke 1:168](#) Härryda

[Mölnlycke 1:169](#) Härryda

Hänvisning

Löpnr	Akt	Åtgärd	Datum	Hänvisningstyp
1	1401-2019/73 (DjVu)	KLYVN	2020-04-30	Berörkrets ändrad
2	1401-2019/73 (DjVu)	AVST	2020-04-30	Berörkrets ändrad
Län	Akt	Rättighetstyp	Status	Ändamål
O	14-IM1-94/39939.1 (DjVu)	Avtalsservitut	Levande	AVLOPPSLEDNINGAR MM

Aktdetaljer

Åtgärd	Datum	Senast ändrad	Under ajourf	Karta och status
AVTAL	1994-08-30		N	

Anmärkning/beskrivning:
AVLOPPSLEDNINGAR MM

Förmån

[Hulebäck 1:583](#) Härryda

Last

[Hulebäck 1:261](#) Härryda

Län	Akt	Rättighetstyp	Status	Ändamål
O	14-IM1-94/45244.1 (DjVu)	Avtalsservitut	Levande	VA-LEDNING MM

Aktdetaljer

Åtgärd	Datum	Senast ändrad	Under ajourf	Karta och status
AVTAL	1994-09-29		N	

Anmärkning/beskrivning:
VA-LEDNING MM

Förmån

[Hulebäck 1:583](#) Härryda

Last

[Hulebäck 1:531](#) Härryda

Län	Akt	Rättighetstyp	Status	Ändamål
O	14-IM1-94/46966.1 (DjVu)	Avtalsservitut	Levande	LEDNINGAR
Akt detaljer				
<i>Åtgärd</i>	<i>Datum</i>	<i>Senast ändrad</i>	<i>Under ajoudf</i>	<i>Karta och status</i>
AVTAL1994-10-07			N	
Anmärkning/beskrivning: LEDNINGAR				
Förmån				
Hulebäck 1:583 Härryda				
Last				
Hönekulla 1:426 Härryda				
Län	Akt	Rättighetstyp	Status	Ändamål
O	14-IM1-96/54287.1 (DjVu)	Avtalsservitut	Levande	LEDNINGAR MM
Akt detaljer				
<i>Åtgärd</i>	<i>Datum</i>	<i>Senast ändrad</i>	<i>Under ajoudf</i>	<i>Karta och status</i>
	1996-10-29	2022-04-12	N	
Anmärkning/beskrivning: LEDNINGAR MM				
Förmån				
Hulebäck 1:583 Härryda				
Last				
Hulebäck 1:525 Härryda				
Hulebäck 1:562 Härryda				
Hänvisning				
<i>Löpnr</i>	<i>Akt</i>	<i>Åtgärd</i>	<i>Datum</i>	<i>Hänvisningstyp</i>
1	1401-2022/16 (DjVu)	FRGL	2022-04-12	Endast förändringar inom befintlig berörkrets
Län	Akt	Rättighetstyp	Status	Ändamål
O	14-IM1-97/27194.1 (DjVu)	Avtalsservitut	Levande	VATTEN-OCH AVLOPPSLEDNING MM
Akt detaljer				
<i>Åtgärd</i>	<i>Datum</i>	<i>Senast ändrad</i>	<i>Under ajoudf</i>	<i>Karta och status</i>
AVTAL1997-06-18			N	
Anmärkning/beskrivning: VATTEN-OCH AVLOPPSLEDNING MM				
Förmån				
Hulebäck 1:583 Härryda				
Last				
Salmered 1:345 Härryda				
Salmered 1:346 Härryda				
Län	Akt	Rättighetstyp	Status	Ändamål
O	14-IM1-97/7297.1 (DjVu)	Avtalsservitut	Levande	AVLOPPSLEDNING
Akt detaljer				
<i>Åtgärd</i>	<i>Datum</i>	<i>Senast ändrad</i>	<i>Under ajoudf</i>	<i>Karta och status</i>
AVTAL1997-02-14		2002-09-17	N	
Anmärkning/beskrivning: AVLOPPSLEDNING				
Förmån				
Hulebäck 1:583 Härryda				
Last				
Landvetter 3:243 Härryda				
Landvetter 3:244 Härryda				
Hänvisning				
<i>Löpnr</i>	<i>Akt</i>	<i>Åtgärd</i>	<i>Datum</i>	<i>Hänvisningstyp</i>
1	1401-274 (DjVu)	AVST	2002-09-17	Berörkrets ändrad



Län	Akt	Rättighetstyp	Status	Ändamål
O	14-IM1-98/37935.1 (DjVu)	Avtalsservitut	Levande	LEDNINGAR

Akt detaljer

Åtgärd	Datum	Senast ändrad	Under ajourf	Karta och status
AVTAL1998-12-07			N	

Anmärkning/beskrivning:
LEDNINGAR

Förmån

[Hulebäck 1:583](#) Härryda

Last

[Råda 1:13](#) Härryda

Län	Akt	Rättighetstyp	Status	Ändamål
O	14-IM1-99/2081.1 (DjVu)	Avtalsservitut	Levande	VATTENLEDNINGAR

Akt detaljer

Åtgärd	Datum	Senast ändrad	Under ajourf	Karta och status
AVTAL1999-01-27			N	

Anmärkning/beskrivning:
VATTENLEDNINGAR

Förmån

[Hulebäck 1:583](#) Härryda

Last

[Landvetter 4:5](#) Härryda

Län	Akt	Rättighetstyp	Status	Ändamål
O	14-IM2-62/1648.1 (DjVu)	Avtalsservitut	Levande	VATTENLEDNING MM

Akt detaljer

Åtgärd	Datum	Senast ändrad	Under ajourf	Karta och status
			N	

Utredning: Härskande eller tjänande enhet är inte utredd för rättigheten

Anmärkning/beskrivning:
VATTENLEDNING MM

Förmån

[Hulebäck 1:583](#) Härryda

Last

[Djupedalsäng 1:9](#) Härryda

[Djupedalsäng 1:301](#) Härryda

Hänvisning

Löpnr	Akt	Åtgärd	Datum	Hänvisningstyp
1	1401-86/61 (DjVu)			Berörkrets ändrad

Län	Akt	Rättighetstyp	Status	Ändamål
O	14-IM2-62/1652.1 (DjVu)	Avtalsservitut	Levande	VATTENLEDNING MM

Akt detaljer

Åtgärd	Datum	Senast ändrad	Under ajourf	Karta och status
			N	

Utredning: Härskande eller tjänande enhet är inte utredd för rättigheten

Anmärkning/beskrivning:
VATTENLEDNING MM

Förmån

[Hulebäck 1:583](#) Härryda

Last

[Djupedalsäng 1:35](#) Härryda

[Djupedalsäng 1:305](#) Härryda

Hänvisning

Löpnr	Akt	Åtgärd	Datum	Hänvisningstyp
-------	-----	--------	-------	----------------

1	1401-91/37 (DjVu)			Berörkrets ändrad
Län Akt	Rättighetstyp	Status	Ändamål	
O	14-IM2-62/1654.1 (DjVu)	Avtalsservitut	Levande	VATTENLEDNING MM

Akt detaljer

Åtgärd	Datum	Senast ändrad	Under ajourf	Karta och status
			N	

Utredning: Härskande eller tjänande enhet är inte utredd för rättigheten

Anmärkning/beskrivning:

VATTENLEDNING MM

Förmån

[Hulebäck 1:583](#) Härryda

Last

[Djupedalsäng 1:7](#) Härryda

[Djupedalsäng 1:128](#) Härryda

[Djupedalsäng 1:129](#) Härryda

Län Akt	Rättighetstyp	Status	Ändamål
O	14-IM2-62/3103.1 (DjVu)	Avtalsservitut	Levande
			VATTENLEDNING MM

Akt detaljer

Åtgärd	Datum	Senast ändrad	Under ajourf	Karta och status
		2015-10-08	N	

Utredning: Härskande eller tjänande enhet är inte utredd för rättigheten

Anmärkning/beskrivning:

VATTENLEDNING MM

Förmån

[Hulebäck 1:583](#) Härryda

Last

[Hulebäck 1:18](#) Härryda

[Hulebäck 1:39](#) Härryda

[Hulebäck 1:330](#) Härryda

Hänvisning

Löpnr	Akt	Åtgärd	Datum	Hänvisningstyp
2	1401-1304 (DjVu)	FRGL	2015-10-08	Berörkrets ändrad

Län Akt	Rättighetstyp	Status	Ändamål
O	14-IM2-68/6413.1 (DjVu)	Avtalsservitut	Levande
			VATTENLEDNING

Akt detaljer

Åtgärd	Datum	Senast ändrad	Under ajourf	Karta och status
			N	

Utredning: Härskande eller tjänande enhet är inte utredd för rättigheten

Anmärkning/beskrivning:

VATTENLEDNING

Förmån

[Hulebäck 1:583](#) Härryda

Last

[Hönekulla 1:33](#) Härryda

Län Akt	Rättighetstyp	Status	Ändamål
O	14-IM2-73/3084.1 (DjVu)	Avtalsservitut	Levande
			VATTENLEDNING MM

Akt detaljer

Åtgärd	Datum	Senast ändrad	Under ajourf	Karta och status
			N	

Utredning: Härskande eller tjänande enhet är inte utredd för rättigheten

Anmärkning/beskrivning:

VATTENLEDNING MM

Förmån

[Hulebäck 1:583](#) Härryda

[Hönekulla 1:333 Härryda](#)

Lust

[Pixbo 1:345 Härryda](#)

[Pixbo 1:347 Härryda](#)

[Pixbo 1:352 Härryda](#)

[Pixbo 1:353 Härryda](#)

[Pixbo 1:354 Härryda](#)

[Pixbo 1:355 Härryda](#)

[Pixbo 1:356 Härryda](#)

[Pixbo 1:357 Härryda](#)

[Pixbo 1:358 Härryda](#)

[Pixbo 1:363 Härryda](#)

[Pixbo 1:364 Härryda](#)

[Pixbo 1:372 Härryda](#)

[Pixbo 1:373 Härryda](#)

[Pixbo 1:374 Härryda](#)

[Pixbo 1:378 Härryda](#)

[Pixbo 1:379 Härryda](#)

[Pixbo 1:380 Härryda](#)

[Pixbo 1:383 Härryda](#)

[Pixbo 1:384 Härryda](#)

[Pixbo 1:385 Härryda](#)

[Pixbo 1:388 Härryda](#)

[Pixbo 1:389 Härryda](#)

[Pixbo 1:390 Härryda](#)

[Pixbo 1:391 Härryda](#)

[Pixbo 1:392 Härryda](#)

[Pixbo 1:394 Härryda](#)

[Pixbo 1:395 Härryda](#)

[Pixbo 1:396 Härryda](#)

[Pixbo 1:401 Härryda](#)

[Pixbo 1:403 Härryda](#)

[Pixbo 1:404 Härryda](#)

[Pixbo 1:405 Härryda](#)

[Pixbo 1:407 Härryda](#)

[Pixbo 1:412 Härryda](#)

[Pixbo 1:414 Härryda](#)

[Pixbo 1:415 Härryda](#)

[Pixbo 1:416 Härryda](#)

[Pixbo 1:417 Härryda](#)

[Pixbo 1:419 Härryda](#)

[Pixbo 1:420 Härryda](#)

[Pixbo 1:421 Härryda](#)

[Pixbo 1:422 Härryda](#)

[Pixbo 1:423 Härryda](#)

[Pixbo 1:424 Härryda](#)

[Pixbo 1:425 Härryda](#)

[Pixbo 1:426 Härryda](#)

[Pixbo 1:427 Härryda](#)

[Pixbo 1:428 Härryda](#)

[Pixbo 1:430 Härryda](#)

[Pixbo 1:433 Härryda](#)

[Pixbo 1:434 Härryda](#)

[Pixbo 1:435 Härryda](#)

[Pixbo 1:436 Härryda](#)

[Pixbo 1:438 Härryda](#)

[Pixbo 1:443 Härryda](#)

1

[Pixbo 1:445 Härryda](#)
[Pixbo 1:446 Härryda](#)
[Pixbo 1:448 Härryda](#)
[Pixbo 1:451 Härryda](#)
[Pixbo 1:452 Härryda](#)
[Pixbo 1:453 Härryda](#)
[Pixbo 1:454 Härryda](#)
[Pixbo 1:457 Härryda](#)
[Pixbo 1:458 Härryda](#)
[Pixbo 1:459 Härryda](#)
[Pixbo 1:460 Härryda](#)
[Pixbo 1:461 Härryda](#)

Län	Akt	Rättighetstyp	Status	Ändamål
O	14-IM2-78/8768.1 (DjVu)	Avtalsservitut	Levande	LEDNING MM

Akt detaljer

Åtgärd	Datum	Senast ändrad	Under ajourf	Karta och status
			N	

Utredning: Härskande eller tjänande enhet är inte utredd för rättigheten

Anmärkning/beskrivning:
LEDNING MM

Förmån

[Hulebäck 1:583 Härryda](#)

Last

[Hulebäck 1:412 Härryda](#)

Län	Akt	Rättighetstyp	Status	Ändamål
O	14-IM2-78/8769.1 (DjVu)	Avtalsservitut	Levande	LEDNING MM

Akt detaljer

Åtgärd	Datum	Senast ändrad	Under ajourf	Karta och status
			N	

Utredning: Härskande eller tjänande enhet är inte utredd för rättigheten

Anmärkning/beskrivning:
LEDNING MM

Förmån

[Hulebäck 1:583 Härryda](#)

Last

[Hulebäck 1:411 Härryda](#)

Län	Akt	Rättighetstyp	Status	Ändamål
O	14-IM2-78/8770.1 (DjVu)	Avtalsservitut	Levande	LEDNING MM

Akt detaljer

Åtgärd	Datum	Senast ändrad	Under ajourf	Karta och status
			N	

Utredning: Härskande eller tjänande enhet är inte utredd för rättigheten

Anmärkning/beskrivning:
LEDNING MM

Förmån

[Hulebäck 1:583 Härryda](#)

Last

[Solsten 1:22 Härryda](#)

Län	Akt	Rättighetstyp	Status	Ändamål
O	14-IM2-78/9119.1 (DjVu)	Avtalsservitut	Levande	LEDNING MM

Akt detaljer

Åtgärd	Datum	Senast ändrad	Under ajourf	Karta och status
			N	

Utredning: Härskande eller tjänande enhet är inte utredd för rättigheten

Anmärkning/beskrivning:

LEDNING MM

Förmån[Hulebäck 1:583](#) Härryda**Last**[Djupedalsäng 1:48](#) Härryda[Djupedalsäng 1:302](#) Härryda**Hänvisning**

Löpnr	Akt	Åtgärd	Datum	Hänvisningstyp
1	1401-89/13 (DjVu)			Berörkrets ändrad
Län	Akt	Rättighetstyp	Status	Ändamål
O	14-IM2-79/3339.1 (DjVu)	Avtalsservitut	Levande	LEDNING

Aktdetaljer

Åtgärd	Datum	Senast ändrad	Under ajourf	Karta och status
			N	

Utredning: Härskande eller tjänande enhet är inte utredd för rättigheten

Anmärkning/beskrivning:

LEDNING

Förmån[Hulebäck 1:583](#) Härryda**Last**[Djupedalsäng 1:244](#) Härryda

Län	Akt	Rättighetstyp	Status	Ändamål
O	14-IM2-80/10362.1 (DjVu)	Avtalsservitut	Levande	LEDNING MM

Aktdetaljer

Åtgärd	Datum	Senast ändrad	Under ajourf	Karta och status
			N	

Utredning: Härskande eller tjänande enhet är inte utredd för rättigheten

Anmärkning/beskrivning:

LEDNING MM

Förmån[Hulebäck 1:583](#) Härryda**Last**[Hönekulla 1:230](#) Härryda[Hönekulla 1:548](#) Härryda

Län	Akt	Rättighetstyp	Status	Ändamål
O	14-IM2-80/4901.1 (DjVu)	Avtalsservitut	Levande	LEDNING MM

Aktdetaljer

Åtgärd	Datum	Senast ändrad	Under ajourf	Karta och status
			N	

Utredning: Härskande eller tjänande enhet är inte utredd för rättigheten

Anmärkning/beskrivning:

LEDNING MM

Förmån[Hulebäck 1:583](#) Härryda**Last**[Hönekulla 1:288](#) Härryda

Län	Akt	Rättighetstyp	Status	Ändamål
O	14-IM2-80/4902.1 (DjVu)	Avtalsservitut	Levande	LEDNING MM

Aktdetaljer

Åtgärd	Datum	Senast ändrad	Under ajourf	Karta och status
			N	

Utredning: Härskande eller tjänande enhet är inte utredd för rättigheten

Anmärkning/beskrivning:

LEDNING MM

Förmån[Hulebäck 1:583](#) Härryda**Last**[Hönekulla 1:544](#) Härryda[Hönekulla 1:545](#) Härryda

Län	Akt	Rättighetstyp	Status	Ändamål
O	14-IM2-80/4903.1 (DjVu)	Avtalsservitut	Levande	LEDNING MM

Akt detaljer

Åtgärd	Datum	Senast ändrad	Under ajouurf	Karta och status
			N	

Utredning: Härskande eller tjänande enhet är inte utredd för rättigheten

Anmärkning/beskrivning:

LEDNING MM

Förmån[Hulebäck 1:583](#) Härryda**Last**[Hönekulla 1:301](#) Härryda

Län	Akt	Rättighetstyp	Status	Ändamål
O	14-IM2-80/4904.1 (DjVu)	Avtalsservitut	Levande	LEDNING MM

Akt detaljer

Åtgärd	Datum	Senast ändrad	Under ajouurf	Karta och status
			N	

Utredning: Härskande eller tjänande enhet är inte utredd för rättigheten

Anmärkning/beskrivning:

LEDNING MM

Förmån[Hulebäck 1:583](#) Härryda**Last**[Djupedalsäng 1:44](#) Härryda[Djupedalsäng 1:252](#) Härryda

Län	Akt	Rättighetstyp	Status	Ändamål
O	14-IM2-80/4905.1 (DjVu)	Avtalsservitut	Levande	LEDNING MM

Akt detaljer

Åtgärd	Datum	Senast ändrad	Under ajouurf	Karta och status
			N	

Utredning: Härskande eller tjänande enhet är inte utredd för rättigheten

Anmärkning/beskrivning:

LEDNING MM

Förmån[Hulebäck 1:583](#) Härryda**Last**[Djupedalsäng 1:46](#) Härryda[Djupedalsäng 1:268](#) Härryda[Djupedalsäng 1:270](#) Härryda

Län	Akt	Rättighetstyp	Status	Ändamål
O	14-IM2-80/4967.1 (DjVu)	Avtalsservitut	Levande	LEDNING

Akt detaljer

Åtgärd	Datum	Senast ändrad	Under ajouurf	Karta och status
			N	

Utredning: Härskande eller tjänande enhet är inte utredd för rättigheten

Anmärkning/beskrivning:

LEDNING

Förmån

[Hulebäck 1:583 Härryda](#)**Last**[Djupedalsäng 1:83 Härryda](#)

Län	Akt	Rättighetstyp	Status	Ändamål
O	14-IM2-80/6905.1 (DjVu)	Avtalsservitut	Levande	LEDNING MM

Akt detaljer

Åtgärd	Datum	Senast ändrad	Under ajourf	Karta och status
			N	

Utredning: Härskande eller tjänande enhet är inte utredd för rättigheten

Anmärkning/beskrivning:

LEDNING MM

Förmån[Hulebäck 1:583 Härryda](#)**Last**[Hönekulla 1:278 Härryda](#)[Hönekulla 1:543 Härryda](#)

Län	Akt	Rättighetstyp	Status	Ändamål
O	14-IM2-80/6906.1 (DjVu)	Avtalsservitut	Levande	LEDNING MM

Akt detaljer

Åtgärd	Datum	Senast ändrad	Under ajourf	Karta och status
			N	

Utredning: Härskande eller tjänande enhet är inte utredd för rättigheten

Anmärkning/beskrivning:

LEDNING MM

Förmån[Hulebäck 1:583 Härryda](#)**Last**[Hönekulla 1:222 Härryda](#)[Hönekulla 1:540 Härryda](#)

Län	Akt	Rättighetstyp	Status	Ändamål
O	14-IM2-80/6907.1 (DjVu)	Avtalsservitut	Levande	LEDNING MM

Akt detaljer

Åtgärd	Datum	Senast ändrad	Under ajourf	Karta och status
			N	

Utredning: Härskande eller tjänande enhet är inte utredd för rättigheten

Anmärkning/beskrivning:

LEDNING MM

Förmån[Hulebäck 1:583 Härryda](#)**Last**[Hönekulla 1:225 Härryda](#)

Län	Akt	Rättighetstyp	Status	Ändamål
O	14-IM2-80/6908.1 (DjVu)	Avtalsservitut	Levande	LEDNING MM

Akt detaljer

Åtgärd	Datum	Senast ändrad	Under ajourf	Karta och status
			N	

Utredning: Härskande eller tjänande enhet är inte utredd för rättigheten

Anmärkning/beskrivning:

LEDNING MM

Förmån[Hulebäck 1:583 Härryda](#)**Last**[Hönekulla 1:550 Härryda](#)[Hönekulla 1:551 Härryda](#)

Län	Akt	Rättighetstyp	Status	Ändamål
O	14-IM2-80/6909.1 (DjVu)	Avtalsservitut	Levande	LEDNING MM
Akt detaljer				
<i>Åtgärd</i>	<i>Datum</i>	<i>Senast ändrad</i>	<i>Under ajourf</i>	<i>Karta och status</i>
			N	
Utredning: Härskande eller tjänande enhet är inte utredd för rättigheten				
Anmärkning/beskrivning: LEDNING MM				
Förmån				
Hulebäck 1:583 Härryda				
Last				
Hönekulla 1:229 Härryda				
Län	Akt	Rättighetstyp	Status	Ändamål
O	14-IM2-88/20315.1 (DjVu)	Avtalsservitut	Levande	VATTEN-SPILLVATTEN-OCH DAGVATTENLEDNINGAR
Akt detaljer				
<i>Åtgärd</i>	<i>Datum</i>	<i>Senast ändrad</i>	<i>Under ajourf</i>	<i>Karta och status</i>
REG	1988-03-21		N	
Anmärkning/beskrivning: VATTEN-SPILLVATTEN-OCH DAGVATTENLEDNINGAR				
Förmån				
Hulebäck 1:583 Härryda				
Last				
Landvetter 6:236 Härryda				
Län	Akt	Rättighetstyp	Status	Ändamål
O	D201500606994:1.1 (DjVu)	Avtalsservitut	Levande	VATTEN OCH AVLOPPSLEDNINGAR
Akt detaljer				
<i>Åtgärd</i>	<i>Datum</i>	<i>Senast ändrad</i>	<i>Under ajourf</i>	<i>Karta och status</i>
	2015-12-28		N	
Anmärkning/beskrivning: VATTEN OCH AVLOPPSLEDNINGAR				
Förmån				
Hulebäck 1:583 Härryda				
Last				
Pixbo 1:5 Härryda				
Län	Akt	Rättighetstyp	Status	Ändamål
O	D201500606995:1.1 (DjVu)	Avtalsservitut	Levande	VATTEN OCH AVLOPPSLEDNINGAR
Akt detaljer				
<i>Åtgärd</i>	<i>Datum</i>	<i>Senast ändrad</i>	<i>Under ajourf</i>	<i>Karta och status</i>
	2015-12-28		N	
Anmärkning/beskrivning: VATTEN OCH AVLOPPSLEDNINGAR				
Förmån				
Hulebäck 1:583 Härryda				
Last				
Pixbo 1:293 Härryda				
Län	Akt	Rättighetstyp	Status	Ändamål
O	D201700212924:1.1 (DjVu)	Avtalsservitut	Levande	VATTENLEDNING
Akt detaljer				
<i>Åtgärd</i>	<i>Datum</i>	<i>Senast ändrad</i>	<i>Under ajourf</i>	<i>Karta och status</i>
	2017-05-24	2022-02-08	N	

Anmärkning/beskrivning:

VATTENLEDNING

Förmån[Hulebäck 1:583](#) Härryda**Last**[Hönekulla 1:906](#) Härryda**Hänvisning**

Löpnr	Akt	Åtgärd	Datum	Hänvisningstyp
1	1401-2019/71 (DjVu)	AVST	2020-02-10	Berörkrets ändrad
Län	Akt	Rättighetstyp	Status	Ändamål
O	D201900224535:1.1 (DjVu)	Avtalsservitut	Levande	VA-LEDNINGAR

Akt detaljer

Åtgärd	Datum	Senast ändrad	Under ajourf	Karta och status
	2019-05-13	2022-02-08	N	

Anmärkning/beskrivning:

VA-LEDNINGAR

Förmån[Hulebäck 1:583](#) Härryda**Last**[Hönekulla 1:471](#) Härryda[Mölnlycke 1:163](#) Härryda**Hänvisning**

Löpnr	Akt	Åtgärd	Datum	Hänvisningstyp
1	1401-2019/81 (DjVu)	FRGL	2020-01-08	Berörkrets ändrad
2	1401-2019/73 (DjVu)	KLYVN	2020-04-30	Berörkrets ändrad
Län	Akt	Rättighetstyp	Status	Ändamål
O	D202000024261:1.1 (DjVu)	Avtalsservitut	Levande	VATTENLEDNING

Akt detaljer

Åtgärd	Datum	Senast ändrad	Under ajourf	Karta och status
	2020-01-20	2022-02-08	N	

Anmärkning/beskrivning:

VATTENLEDNING

Förmån[Hulebäck 1:583](#) Härryda**Last**[Råda 1:161](#) Härryda[Råda 1:162](#) Härryda**Hänvisning**

Löpnr	Akt	Åtgärd	Datum	Hänvisningstyp
1	1401-2020/34 (DjVu)	AVST	2020-06-05	Berörkrets ändrad
Län	Akt	Rättighetstyp	Status	Ändamål
O	D2020000402490:1.1 (DjVu)	Avtalsservitut	Levande	VATTENLEDNING

Akt detaljer

Åtgärd	Datum	Senast ändrad	Under ajourf	Karta och status
	2020-09-30		N	

Anmärkning/beskrivning:

VATTENLEDNING

Förmån[Hulebäck 1:583](#) Härryda**Last**[Hulebäck 4:7](#) Härryda

J

Län	Akt	Rättighetstyp	Status	Ändamål
O	D202000427058:1.1 (DjVu)	Avtalsservitut	Levande	VA-LEDNINGAR

Aktdetaljer

Åtgärd	Datum	Senast ändrad	Under ajourf	Karta och status
	2020-10-14		N	

Anmärkning/beskrivning:
VA-LEDNINGAR

Förmån

[Hulebäck 1:583](#) Härryda

Last

[Hulebäck 1:143](#) Härryda

Län	Akt	Rättighetstyp	Status	Ändamål
O	D202100122938:1.1 (DjVu)	Avtalsservitut	Levande	VA-LEDNINGAR

Aktdetaljer

Åtgärd	Datum	Senast ändrad	Under ajourf	Karta och status
	2021-03-25	2023-05-17	N	

Anmärkning/beskrivning:
VA-LEDNINGAR

Förmån

[Hulebäck 1:583](#) Härryda

Last

[Bråta 2:154](#) Härryda

[Bråta 2:156](#) Härryda

[Bråta 2:157](#) Härryda

[Bråta 2:158](#) Härryda

[Bråta 2:159](#) Härryda

[Bråta 2:160](#) Härryda

[Bråta 2:161](#) Härryda

[Bråta 2:162](#) Härryda

[Bråta 2:163](#) Härryda

[Bråta 2:165](#) Härryda

[Bråta 2:166](#) Härryda

[Bråta 2:167](#) Härryda

[Bråta 2:168](#) Härryda

[Bråta 2:169](#) Härryda

[Bråta 2:170](#) Härryda

[Bråta 2:171](#) Härryda

[Bråta 2:172](#) Härryda

[Bråta 2:173](#) Härryda

[Bråta 2:174](#) Härryda

[Bråta 2:175](#) Härryda

[Bråta 2:176](#) Härryda

Hänvisning

Löpnr	Akt	Åtgärd	Datum	Hänvisningstyp
1	1401-2021/127 (DjVu)	KLYVN	2022-06-01	Berörkrets ändrad
2	1401-2021/127 (DjVu)	AVST	2022-06-01	Berörkrets ändrad
3	1401-2023/25 (DjVu)	KLYVN	2023-03-27	Berörkrets ändrad

Län	Akt	Rättighetstyp	Status	Ändamål
O	D202200026512:1.1 (DjVu)	Avtalsservitut	Levande	VA-LEDNINGAR

Aktdetaljer

Åtgärd	Datum	Senast ändrad	Under ajourf	Karta och status
	2022-01-21		N	

Anmärkning/beskrivning:

VA-LEDNINGAR

Förmån[Hulebäck 1:583](#) Härryda**Last**[Björrod 1:210](#) Härryda**Planer, bestämmelser och fornlämningar****Planer****Stadsplan: DEL AV HULEBÄCK 5:1 MFL(HÖGADALSOMRÅDET)I MÖLNLYCKE, ÄNDR OCH UTVIDGN**

Akt: [1401-P88/7 \(DjVu\)](#)
 Beslutsdatum: 1989-06-08
 Genomförandetid: Till 1992-06-30
 Senast ajourförd: 2020-04-30

Naturvårdsbestämmelser**Vattenskyddsområde: RÅDASJÖN OCH NORRA LÅNGEVATTNET**

Akt: [1401-P2023/1 \(DjVu\)](#)
 Beslutsdatum: 2022-12-20
 Laga kraft: 2022-12-20
 Senast ajourförd: 2023-05-02

Taxering**Årtal/Taxår 2023/2022****Taxeringsenhet: 296152-0**

Uppgiftsår:	2019	Skattemynd/kontor:	1405	Areal i kvm:	732
Taxeringsvärde tkr:					
Typkod:	821 Specialenhet, reningsanläggning				
Beskrivning:	Utgör taxeringsenhet och omfattar hel registerfastighet				
Industri tillbehör:	Uppgift saknas	Enhet:	Normal enhet (utan samtaxering)		
Taxerad ägare					
Härryda Kommun		435 80 Mölnlycke			(FB)
Juridisk form:	Kommuner				
Ägandetyper:		Andel: 1/1			

Taxeringsenheten gäller även för[HULEBÄCK 1:583 Hus 1](#)**Värderingsenheter**

(Uppgifter saknas)

Taxeringsenhet: 713281-0

Uppgiftsår:	2019	Skattemynd/kontor:	1405	Areal i kvm:	
Taxeringsvärde tkr:	195			Byggnadsvärde:	195
Typkod:	443 Industrienhet, övrig byggnad fr.radiokommunikation				
Beskrivning:	Utgör taxeringsenhet och omfattar byggnad på ofri grund				
Industri tillbehör:	Industri tillbehör saknas	Enhet:	Normal enhet (utan samtaxering)		
Taxerad ägare					
On Tower Sweden Ab		Solna Strandväg 84			(FB)
		171 54 Solna			
Juridisk form:	Övriga aktieföretag				
Ägandetyper:		Andel: 1/1			

Värderingsenheter

Typ: 85	Industribyggnad värderad enligt produktionskostnadsmetoden	Byggnadsvärde (tkr): 195	VE id: 300492877
Typ av byggnad:	Mast		
Årtal till grund för värdering:	2002		



Nybyggnadsår:	2002
Till- eller ombyggnadsår:	Uppgift saknas
Bruttoarea (kvm):	Uppgift saknas
Nybyggnadskostnad (tkr):	Uppgift saknas
Till- eller ombyggnadskostnad (tkr):	Uppgift saknas
Återanskaffningskostnad (tkr):	420
Återstående ekonomisk livslängd < 10 år:	Nej
Under byggnad:	Nej
Justeringsorsak:	Uppgift saknas
Basvärde före justering (tkr):	195

Lagfaren ägare

Härryda Kommun		435 80 Mölnlycke		(FB)
Namn enligt lagfart:	Härryda Kommun	Inskrivningsdatum:	1956-04-18	
Dagboksnummer:	56/400	Ingen köpeskilling redovisad.		
Köp(även transportköp)	1956-03-24			
Juridisk form:	Kommuner			
Andel:	1/1			
Anmärkning:	Anmärkning			

Tomträttsinnehavare (Uppgifter saknas)

Tidigare inskriven ägare (Uppgifter saknas)

Tomträttsupplåtelse (Uppgifter saknas)

Byggnader

Husnr	Byggnadstyp	Byggnadsstatus	Senaste ajourföring
1	Samhällsfunktion	Gällande	20210921
2	Komplementbyggnad	Gällande	20110325
3	Komplementbyggnad	Gällande	20110325

--- Listan slut ---

ARRENDEAVTAL

Ver 2.3.1, 10/5 2002 ✓

SITE ID: GE_0024B

1 Jordägare	Härryda kommun 435 80 Mölnlycke	Org.nr 212000-1264
2 Arrendator	Hi3G Access AB Box 1360 111 83 Stockholm	Org.nr 556593-4899
3 Arrendeställets adress	Kommun Härryda	Gata/nr
	Fastighetsbeteckning Hulebäck 1:583 (Bertil Widén Tel: 031-724 6268)	
	Arrendestället och Anläggningens omfattning och placering framgår av bilaga 1.	
4 Arrendeställets omfattning och ändamål	<p>Jordägaren upplåter till Arrendatorn ett område (Arrendestället) om ca 144 kvm inom fastigheten Härryda Hulebäck 1:583 (Fastigheten) med adress enligt ovan. Arrendeställets omfattning och placering framgår av bilaga 1.</p> <p>Ändamålet med upplåtelsen är att Arrendatorn skall kunna bedriva förvärvsverksamhet med anknytning till radio- och telekommunikation. För detta ändamål äger Arrendatorn på Arrendestället rätt att placera och använda den utrustning, inklusive mast med maximal höjd om 30 m, som vid var tid behövs för att bedriva sådan förvärvsverksamhet (Anläggningen) samt i övrigt rätt att använda och disponera Arrendestället för sådan förvärvsverksamhet. Arrendatorn äger rätt att uppföra staket omkring Arrendestället.</p> <p>Arrendatorn har även rätt att använda befintlig väg till Arrendestället. Arrendatorn svarar för vägunderhåll och vinterväghållning av väg. Arrendatorn har rätt att anlägga och använda jordtag utanför Arrendestället.</p>	
5 Arrendetid	Arrendetiden är tio (10) år från och med den dag då Arrendatorn anmäler att arbeten på Arrendestället påbörjas (Tillträdesdagen) till och med 2012-12-31 (Arrendetiden).	
6 Uppsägning/ förlängning	<p>Uppsägning av detta Arrendeavtal skall ske skriftligen, minst nio (9) månader före Arrendetidens utgång. I annat fall är Arrendeavtalet förlängt med tre (3) år för varje gång med en uppsägningstid om nio (9) månader varje gång.</p> <p>Oaktat vad som sagts om Arrendetidens längd har Arrendatorn när som helst under Arrendetiden rätt att säga upp Arrendeavtalet till upphörande med iakttagande av nio (9) månaders uppsägningstid under förutsättning att Arrendatorn inte på ett för Arrendatorn tillfredsställande sätt kan uppföra utrustning enligt punkt 4 eller på annat sätt bedriva sin verksamhet. Detta gäller oavsett när problemen uppstår.</p>	
7 Arrendeavgift/ betalning	<p>Arrendeavgift utgår med tiotusen SEK (10000 SEK) kronor per år i 2002 års prisnivå och skall erläggas årsvis i förskott. Arrendeavgift skall första gången erläggas på Tillträdesdagen. Fastighetsskatt ingår i avgiften, dock ej sådan som belöper på Arrendatorns byggnad eller anläggning.</p> <p>Faktura skickas till Hi3G Access AB, att: Finansavdelningen, Box 1360, 111 83 Stockholm. Vid fakturering skall SITE ID alltid anges.</p> <p>Arrendeavgift skall ändras efter förändringar i konsumentprisindex (totalindex med 1980 som basår). Arrendeavgift är anpassad till indextalet för oktober månad 2001 (269,1). Skulle indextalet någon påföljande oktober månad ha förändrats i sitt förhållande till basåret, skall 100 % av arrendeavgiften för nästföljande kalenderår justeras i förhållande till indextalets förändring.</p>	

ARRENDEAVTAL

Ver 2.3.1, 10/5 2002

SITE ID: GE_0024B

8 Arrendeställets skick	<p>Arrendestället utarrenderas i det skick det finnes på Tillträdesdagen. Jordägaren garanterar att Arrendestället inte är förorenat med miljöfarliga substanser.</p> <p>Arrendatorn skall hålla Arrendestället i vårdat skick.</p> <p>På Arrendestället får ej uppsättas anordningar för reklam.</p>
9 El	<p>Arrendatorn ansvarar för anslutning av Anläggningen till elnät och att teckna avtal därom med elleverantör.</p> <p>Arrendatorn äger rätt att på kommunens mark dra ledningar från elleverantörens anslutningspunkt fram till arrendestället. Innan ledningsarbeten påbörjas skall jordägaren skriftligen godkänna ledningssträckningen.</p>
10 Underhåll/ ansvar	<p>Arrendatorn skall svara för underhåll, skötsel och tillsyn av Anläggningen och svarar för service- och reparationsarbeten av Anläggningen och Arrendestället. Arrendatorn ansvarar och skall ersätta skadelidande för skador som orsakar genom Arrendators nyttjande av Arrendestället</p> <p>Jordägaren skall i god tid, dock senast tre (3) veckor i förväg, underrätta Arrendatorn eller den Arrendatorn anvisat om när och under vilken tid underhåll av Fastigheten som kan påverka Arrendators nyttjande av Anläggningen, skall ske. Parterna skall därvid gemensamt vidta de åtgärder som kan erfordras för att undvika sådan påverkan.</p>
11 Återställande	<p>.</p> <p>Vid arrendeförhållandets upphörande skall Arrendatorn, om inte annan överenskommelse träffas, bortföra Arrendatorn tillhörig egendom och återställa Arrendestället i det skick som skäligen kan godtas av Jordägaren.</p> <p>.</p>
12 Miljöfarlig verksamhet	<p>Arrendatorn svarar för att miljöfarlig verksamhet inte bedrivs på Arrendestället i strid med reglerna i Miljöbalken och dess följdförfattningar. Arrendatorn svarar för de kostnader som föranledes av de åtgärder som påfordras enligt Miljöbalken.</p>
13 Tillstånd/myndighets-åtgärder	<p>I den mån Arrendators verksamhet inom arrendestället kräver myndighets eller annans tillstånd, skall Arrendatorn inhämta erforderliga tillstånd.</p> <p>Det åligger Arrendatorn att svara för de åtgärder som av försäkringsbolag, miljö och bygglovsnämnd, brandmyndighet eller annan myndighet (t.ex. SSI) kan komma att krävas för Arrendeställets nyttjande för avsedd användning.</p>
14 Överlåtelse/ upplåtelse	<p>Arrendatorn är skyldig att upplåta mastutrymme till andra operatörer om sådana förutsättningar föreligger, upplåtelsen skall ske på konkurrensneutrala villkor.</p> <p>Arrendatorn äger dock inte rätt att upplåta utrymme för teknikbod till andra operatörer.</p> <p>Området för teknikbod till nya operatörer upplåtes av Jordägaren.</p> <p>Arrendatorn har utan kommunens medgivande ej rätt att helt eller delvis upplåta Arrendestället i andra hand. Arrendatorn har i övrigt rätt att överlåta detta avtal till bolag inom samma koncern som Arrendatorn, samarbetspartner till Arrendatorn, eller annat bolag som Arrendatorn eller bolag inom Arrendators koncern äger intresse i. Jordägaren skall informeras om en sådan överlåtelse.</p>
15 Force majeure	<p>Vardera parten fritager sig från skyldighet att fullgöra sin del av arrendeaftalet och från skyldighet att erlagga skadestånd om hans åtagande under detta Arrendeaftal inte alls eller endast till onormalt hög kostnad kan fullgöras på grund av krig eller upplöpp, arbetsinställelse, blockad, eldsvåda, explosion eller ingrepp myndighet som han inte råder över och inte heller kunnat förutse.</p>

ARRENDEAVTAL

Ver 2.3.1, 10/5 2002

SITE ID: GE_0024B

16 Förbehåll	<p>Detta Arrendeeavtal gäller under förutsättning att Arrendatorn erhåller erforderliga myndighetstillstånd för den verksamhet som Arrendatorn avser att använda Arrendestället till. Har sådana tillstånd inte erhållits inom sex (6) månader från Tillträdesdagen har Arrendatorn rätt att förklara detta Arrendeeavtal i sin helhet förfallet.</p> <p>Om Arrendestället ej uppfyller de nödvändiga kraven för Arrendatorns verksamhet har Arrendatorn rätt att före Tillträdesdagen förklara Arrendeeavtalet förfallet. Parternas prestationer skall därmed återgå.</p>	
17 Särskilda bestämmelser	<p>Arrendatorn skall uppföra Anläggningen så att tele-, radio- och TV-utrustning inom mastens närområde inte störs. Jordägaren skall inte vidta någon åtgärd, inklusive att arrendera ut till annan, som kan störa Arrendatorns Anläggning eller den verksamhet Arrendatorn bedriver på Arrendestället. Vid osäkerhet skall Arrendatorn rådfrågas.</p> <p>Jordägaren skall tillhandahålla Arrendatorn relationsritningar avseende nät/ledningsdragningar för el, VVS, tele, radio, TV och IT av intresse för Arrendestället om sådana finns och om Arrendatorn så begär.</p>	
18 Övriga villkor	<p>Arrendatorn skall ha fritt tillträde till Arrendestället. Om nyckel krävs för exempelvis grind, skall Jordägaren, förse Arrendatorn med nyckel eller motsvarande till denna grind.</p> <p>Arrendatorn har rätt att hålla området runt Anläggningen fritt från träd och buskar. Avverkning skall ske i samråd med Jordägaren. Avverkat virke skall läggas upp på av jordägaren anvisad plats i anslutning till Arrendestället. Ris och annat avverkningsavfall skall bortforslas av Arrendatorn.</p> <p>Äganderätten till Anläggningen tillkommer Arrendatorn.</p>	
19 Besittningsskydd	<p>Bestämmelserna i 1 kap. 4-6b§ jordabalken gäller inte för detta avtal. Upplåtelsen är således inte förenad med något besittningsskydd för Arrendatorn.</p>	
20 Inskrivningsförbud	<p>Detta arrendeeavtal får ej inskrivas.</p>	
21 Tvist	<p>På detta Arrendeeavtal skall svensk lag tillämpas. Tvist i anledning av detta avtal skall slutligt avgöras vid allmän svensk domstol.</p>	
22 Kontaktperson	<p>Jordägare Bertil Widén Tel: 031-724 6268</p>	<p>Arrendatorns namn & Tel Hi3g Access ab tel 08-505 670 00</p>
23 Underskrift	<p>Detta Arrendeeavtal har upprättats i två (2) likalydande exemplar, varav parterna tagit var sitt. Arrendeeavtalet är bindande för parterna från det att båda parter undertecknat nedan.</p>	
Ort/datum	Ort/datum	
<p><i>Härryda 14/6-02</i></p>	<p><i>Göteborg 15/5-02</i></p>	
Jordägare Härryda kommun	Arrendator (Hi3G Access AB)	
<p><i>Bertil Widén</i> Ing-Marie Samuelsson</p>	<p><i>Bengt Alvedy</i></p>	

ARRENDEAVTAL

Ver 2.3.1,10/5 2002

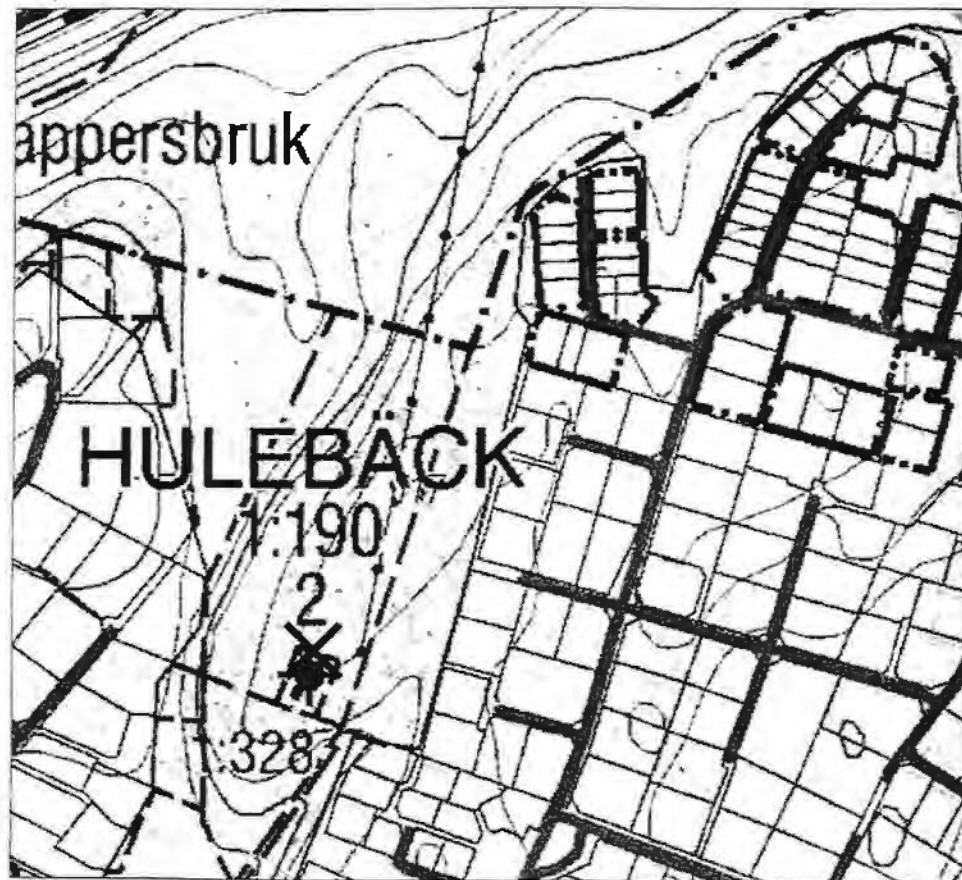
SITE ID: GE_0024B

Namnförtydligande Bertil Widén	Namnförtydligande
--	--------------------------

Bilagor:

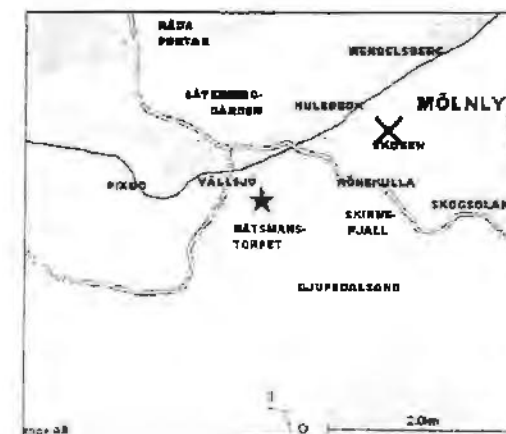
1. Kartskiss utvisande Arrendestället
2. Fullmakt





Situationsplan
Skala 1:2500

ANTENNA KEY										FEEDERS	
Item	Function / Ant	Sector	Type/Size (kg)	Altitude (m)	Mech. Height to bottom of Mast (m)	Height to bottom of Antenna (m)	Height to Center of Dish	Range (RFU)	Feeder Type	Feeder Section	Length (M)
A	RF Antenna	A	1.5m	0	2'	22.7	-	-	LOF	12'	30
B	RF Antenna	B	1.5m	120	2'	22.7	-	-	LOF	12'	30
C	RF Antenna	C	1.5m	240	2'	22.7	-	-	LOF	12'	30
D											
E											
F											
SW1	Line	1	200mm	0	-	-	250	-	COAX	100m	25
SW2	Line	2	200mm	30	-	-	250	-	COAX	100m	25
SW3	Line	3	200mm	180	-	-	250	-	COAX	100m	25
SW4	Line	4	200mm	270	-	-	250	-	COAX	100m	25
SW5											
SW6											



Karta
Skala 1:50000

EASTING (Y) (RT90)	1281015
NORTHING (X) (RT90)	6398576
SNÖLAST So	1.0 kN/m ²
DIM. VINDHAST.	
BROTTGRÄNS	26 m/s
BRUKSGRÄNS	22 m/s

SITE REF. GE0024 - B

ALLA MÅTT I mm OM EJ ANNAT ANGES

PLAN-NET
THE PLANNING NETWORKS PLC AB
Hållningsvägen 7, SE-231 02 Sönderborg, Skåne län
Tel: +46 42 32 42 00 Fax: +46 42 32 42 01
E-mail: info@plan-net.se

Hi3G Access AB

SITE NAMN OCH ADRESS

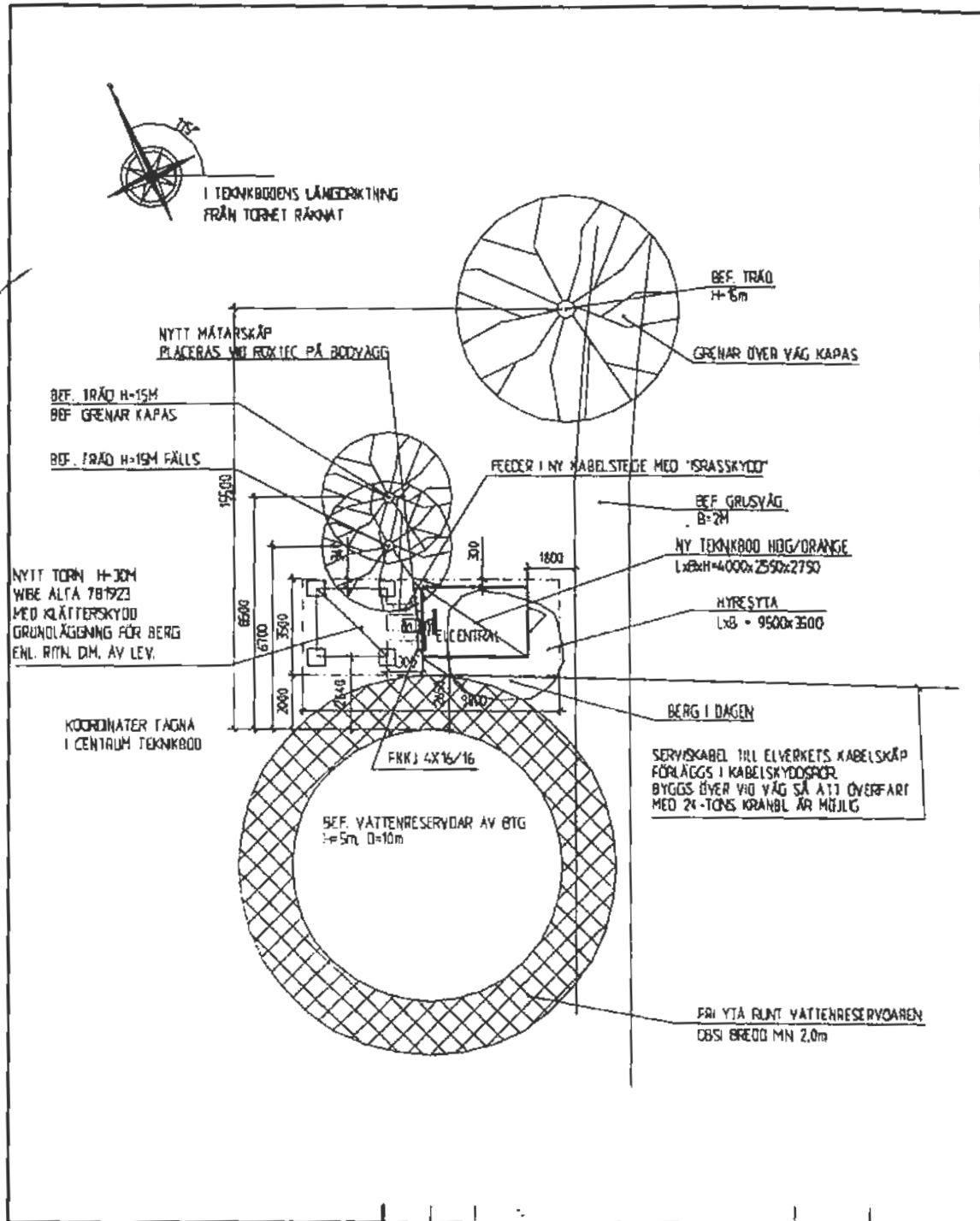
GE0024 - B
HÅRRYDA HULEBÄCK 4:5B1
GULLREGNSVÄGEN SKOGEN
MÖLNLYCKE

RITN. NAMN

SITUATIONSPLAN OCH KARTA

SKALA	1:5000/1:2500	RT. AV	SN	KONT. AV	DRA	COOKÅK	LAG	RITNINGENS NR	GE0024/B/001
DATUM	201004	DRÖM	DRÖM	DRÖM	DRÖM	DRÖM	DRÖM		

01



Hi3G Access AB Teatergatan 19 411 35 Göteborg Tel 031- 718 65 10 Fax 031- 708 65 10	REV	ANT	REV. AVSER	SIGN.	DATUM	
	GRANSKNINGSHANDLING GE0024A HÄRRYDA HULLEBÄCK 1:503 GULLREGNSVAGEN SKOGEN, MÖLNLYCKE				DATUM	2002-04-17
					SKALA	1200
NCC NCC AB Telecom Gullbergs strandg 2 40 514 Göteborg Fax 031- 75 13 55	GODKÄND AV:	KONSTRUERAD AV:	RITAD AV:	RITNING ID:	REV	
	BH/GH	HZ		4-GE0024B-002		

JB

AVTAL OM ANLÄGGNINGSSARRENDE – TEKNIKOD

- 1 Jordägare** Härryda kommun, org nr 212000-1264
435 80 Mölnlycke
- 2 Arrendator** TeliaSonera Mobile Networks AB, org 556025-7932
Avtal
123 86 Farsta
- 3 Arrendeställets adress** Fastighetsbeteckning Härryda Hulebäck 1:583
- 4 Arrendeställets omfattning och ändamål** Jordägaren upplåter till Arrendatorn ett område (Arrendestället) om ca 15 kvm inom fastigheten Hulebäck 1:583 (Fastigheten). Arrendeställets omfattning och placering framgår av bilaga 1.
- Ändamålet med upplåtelsen är att Arrendatorn skall kunna bedriva förvärvsverksamhet med anknytning till radio- och telekommunikation. För detta ändamål äger Arrendatorn på Arrendestället rätt att placera och använda den utrustning (teknikbod) som vid var tid behövs för att bedriva sådan förvärvsverksamhet (Anläggningen) samt i övrigt rätt att använda och disponera Arrendestället för sådan förvärvsverksamhet. Arrendatorn äger rätt att uppföra staket omkring Arrendestället.
- Arrendatorns benämning på anläggningen är Skogen MKE M3.
- Anläggningen förutsätts byggas utan att väg fram till den behöver anordnas. För drift och underhåll av Anläggningen äger Arrendatorn rätt att använda befintlig stig fram till Arrendestället.
- 5 Arrendetid** Tillträdesdag 2012-04-01. Arrendetiden utgår 2015-12-31.
- 6 Uppsägning/förlängning** Uppsägning av detta Arrendeavtal skall ske skriftligen, minst nio (9) månader före Arrendetidens utgång. I annat fall är Arrendeavtalet förlängt med tre (3) år för varje gång med en uppsägningstid om nio (9) månader varje gång.
- Oaktat vad som sagts om Arrendetidens längd har Arrendatorn när som helst under Arrendetiden rätt att säga upp Arrendeavtalet till upphörande med iakttagande av nio (9) månaders uppsägningstid under förutsättning att Arrendatorn inte på ett för Arrendatorn tillfredsställande sätt kan uppföra utrustning enligt punkt 4 eller på annat sätt bedriva sin verksamhet. Detta gäller oavsett när problemen uppstår.
- 7 Arrendeavgift/betalning** Arrendeavgift utgår med 3 500 kronor per år i 2012 års prishöjning och skall erläggas årsvis i förskott med förfallodag 31 december. Arrendeavgift skall första gången erläggas på Tillträdesdagen. Fastighetsskatt ingår i avgiften, dock ej sådan som belöper på Arrendatorns byggnad eller anläggning. Avgift till vägförening, vägsamfällighet e dyl som belöper på Arrendestället och Arrendatorns Anläggning debiteras i förekommande fall särskilt utöver arrendeavgiften.
- Faktura skickas till TeliaSonera Mobile Networks AB, c/o Financial Services, 123 86 Farsta. Vid fakturering skall arrendatorns benämning på anläggningen alltid anges.
- Arrendeavgiften skall ändras efter förändringar i konsumentprisindex (totalindex med 1980 som basår). Arrendeavgiften är anpassad till indextalet för oktober månad 2011 (313,42). Skulle indextalet någon påföljande oktober månad ha förändrats i sitt förhållande till basåret, skall 100% av arrendeavgiften för nästföljande kalenderår justeras i förhållande till indextalets förändring.

JS

KE 97

- 8 Arrendeställets skick** Arrendestället utarrenderas i det skick det befins på Tillträdesdagen.
- Arrendatorn skall hålla Arrendestället i vårdat skick. På Arrendestället får ej uppsättas anordningar för reklam.
- 9 El** Arrendatorn ansvarar för anslutning av Anläggningen till elnät och att teckna avtal därom med elleverantör. Arrendatorn äger rätt att på Jordägarens mark dra ledningar från elleverantörens anslutningspunkt fram till Arrendestället. Innan ledningsarbetena påbörjas skall Jordägaren skriftligen godkänna ledningssträckningen.
- 10 Underhåll/ansvar** Arrendatorn skall svara för underhåll, skötsel och tillsyn av Anläggningen och svarar för service- och reparationsarbeten av Anläggningen och Arrendestället. Arrendatorn ansvarar och skall ersätta skadelidande för skador som orsakas genom Arrendatorns nyttjande av Arrendestället.
- Jordägaren skall i god tid, dock senast tre (3) veckor i förväg, underrätta Arrendatorn eller den Arrendatorn anvisat om när och under vilken tid underhåll av Fastigheten som kan påverka Arrendatorns nyttjande av Anläggningen skall ske. Parterna skall därvid gemensamt vidta de åtgärder som kan erfordras för att undvika sådan påverkan.
- 11 Elektromagnetiska fält m.m.** Arrendatorn är ansvarig för att verksamheten inte medför störningar eller andra olägenheter för Jordägaren eller nyttjandcrätshavare inom Fastigheten eller för data-, tele-, radio-, TV- eller annan elektronisk utrustning inom Fastigheten eller dess närhet. Skulle sådana störningar uppstå åligger det Arrendatorn att omedelbart efter påpekande svara för och bekosta erforderliga åtgärder för att undanröja störningarna och att åtgärda problemen. Om olägenheterna inte skyndsamt kan undanröjas, ankommer det på Arrendatorn att ta basstationen ur drift till dess så skett.
- 12 Tillstånd/myndighets-Åtgärder** I den mån Arrendatorns verksamhet inom Arrendestället kräver myndighets eller annans tillstånd, skall Arrendatorn inhämta erforderliga tillstånd.
- Det åligger Arrendatorn att svara för de åtgärder som av försäkringsbolag, miljö- och bygglövsnämnd, brandmyndighet eller annan myndighet (t.ex. SSI) kan komma att krävas för Arrendeställets nyttjande för avsedd användning.
- 13 Upplåtelse/överlåtelse** Arrendatorn får inte utan Jordägarens skriftliga samtycke upplåta nyttjanderätt till någon del av Arrendestället.
- Arrendatorn får inte utan Jordägarens skriftliga samtycke överlåta arrendet eller annars sätta annan i sitt ställe. Jordägaren skall lämna samtycke till överlåtelse som sker till annan operatör som innehar en av post- och telestyrelsen beviljad licens för telekommunikation eller till annat företag inom koncern eller företagsgrupp i vilken Arrendatorn ingår, om inte Jordägaren har skälig anledning att motsätta sig överlåtelsen.
- 14 Force majeure** Vardera parten fritager sig från skyldighet att fullgöra sin del av Arrendeaftalet och från skyldighet att erlægga skadestånd om hans åtagande under detta Arrendeaftal inte alls eller endast till onormalt hög kostnad kan fullgöras på grund av krig eller upplopp, arbetsinställelse, blockad, eldsvåda, explosion eller ingrepp av myndighet som han inte råder över och inte heller kunnat förutse.

- 15 Förbehåll** Detta Arrendeavtal gäller under förutsättning att Arrendatorn erhåller erforderliga myndighetstillstånd för den verksamhet som Arrendatorn avser att använda Arrendestället till. Har sådana tillstånd inte erhållits inom sex (6) månader från Tillträdesdagen har Arrendatorn rätt att förklara detta Arrendeavtal i sin helhet förfallet.
- Om Arrendestället ej uppfyller de nödvändiga kraven för Arrendatorns verksamhet har Arrendatorn rätt att före Tillträdesdagen förklara Arrendeavtalet förfallet. Parternas prestationer skall därmed återgå.
- Om Arrendatorn ej tillträtt Arrendestället på sätt som anges i punkt 5 senast 12 månader efter det att Arrendatorn undertecknat detta avtal har Jordägaren rätt att förklara Arrendeavtalet förfallet. Parternas prestationer skall därmed återgå.
- 16 Återställande** Vid arrendeförhållandets upphörande skall Arrendatorn, om inte annan överenskommelse träffas, bortföra Arrendatorn tillhörig egendom och återställa Arrendestället i det skick som skäligen kan godtas av Jordägaren.
- 17 Särskilda villkor** Arrendatorn skall ha fritt tillträde till Arrendestället. Om nyckel krävs för exempelvis grind, skall Jordägaren förse Arrendatorn med nyckel eller motsvarande till denna grind.
- Arrendatorn har rätt att hålla området runt Anläggningen fritt från träd och buskar. Avverkning skall ske i samråd med Jordägaren. Avverkat virke skall läggas upp på av Jordägaren anvisad plats i anslutning till Arrendestället. Ris och annat avverkningsavfall skall bortforslas av Arrendatorn.
- Äganderätten till Anläggningen tillkommer Arrendatorn.
- 18 Besittningsskydd** Bestämmelserna i 11 kap. 4-6b § § jordabalken gäller inte för detta avtal. Upplåtelsen är således inte förenad med något besittningsskydd för Arrendatorn.
- 19 Inskrivningsförbud** Detta Arrendeavtal får ej inskrivas.
- 20 Tvist** På detta Arrendeavtal skall svensk lag tillämpas. Tvist i anledning av detta avtal skall slutligt avgöras vid allmän svensk domstol.
- 21 Kontaktperson** Jordägaren: Kristina Englund, tel 031-724 62 37.
Arrendatorn: 08-90 100.

Detta Arrendeavtal har upprättats i två (2) likalydande exemplar, varav parterna tagit var sitt.


Mölnlycke 2012-04-04
För Härryda kommun


Jordägare


.....
Kristina Englund


Farsta 2012-03-29
TeliaSonera Mobile Networks AB,

Arrendator


.....
TOMMY THÖRNQVIST
.....

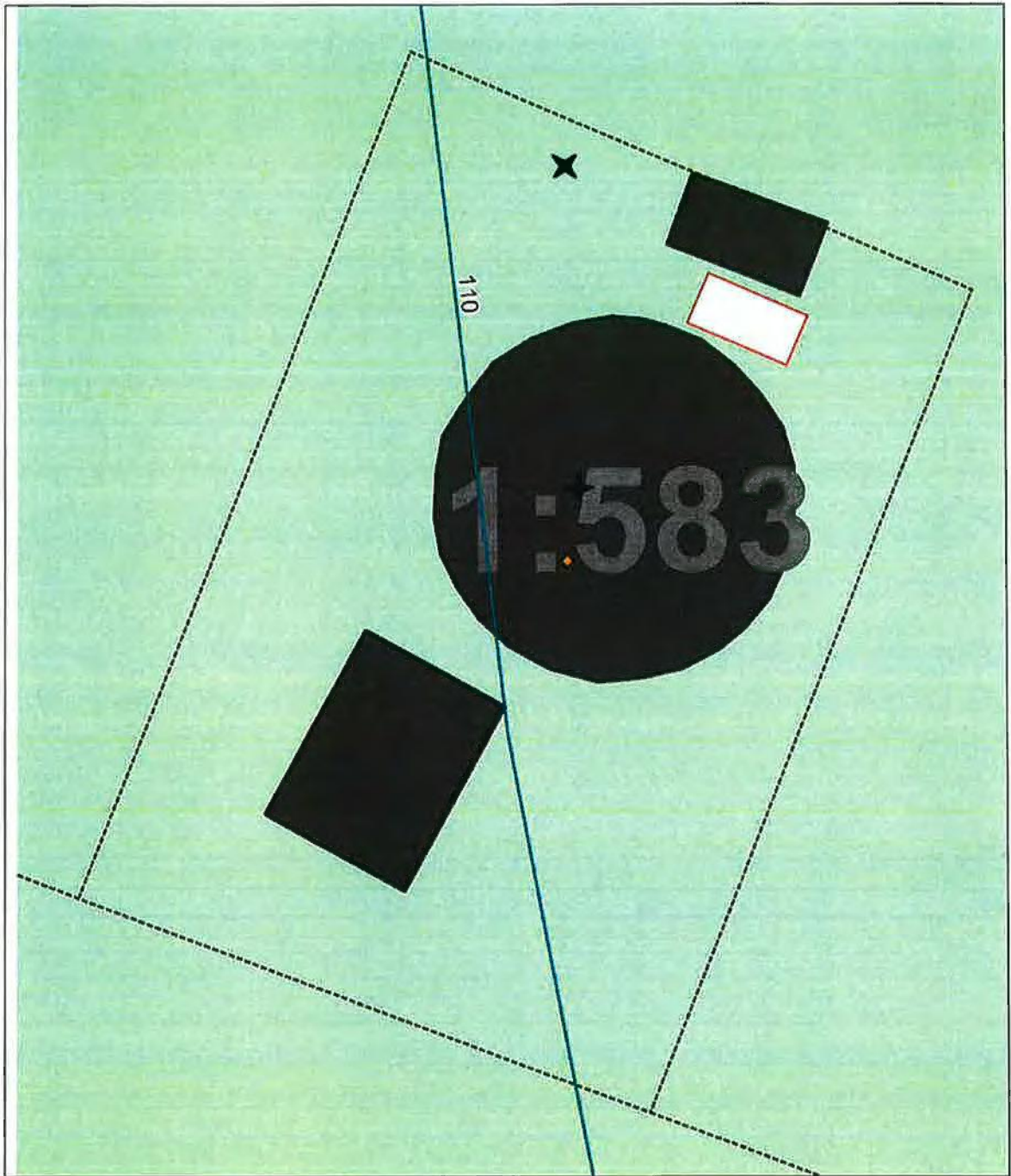


Hulebäck 1:583



Placering av ny bod markerad med rött

Handwritten blue ink marks, including a stylized signature and the letters 'CE'.



Ej skalenligt

Handwritten blue scribbles and marks, including a stylized 'B' and other illegible symbols.